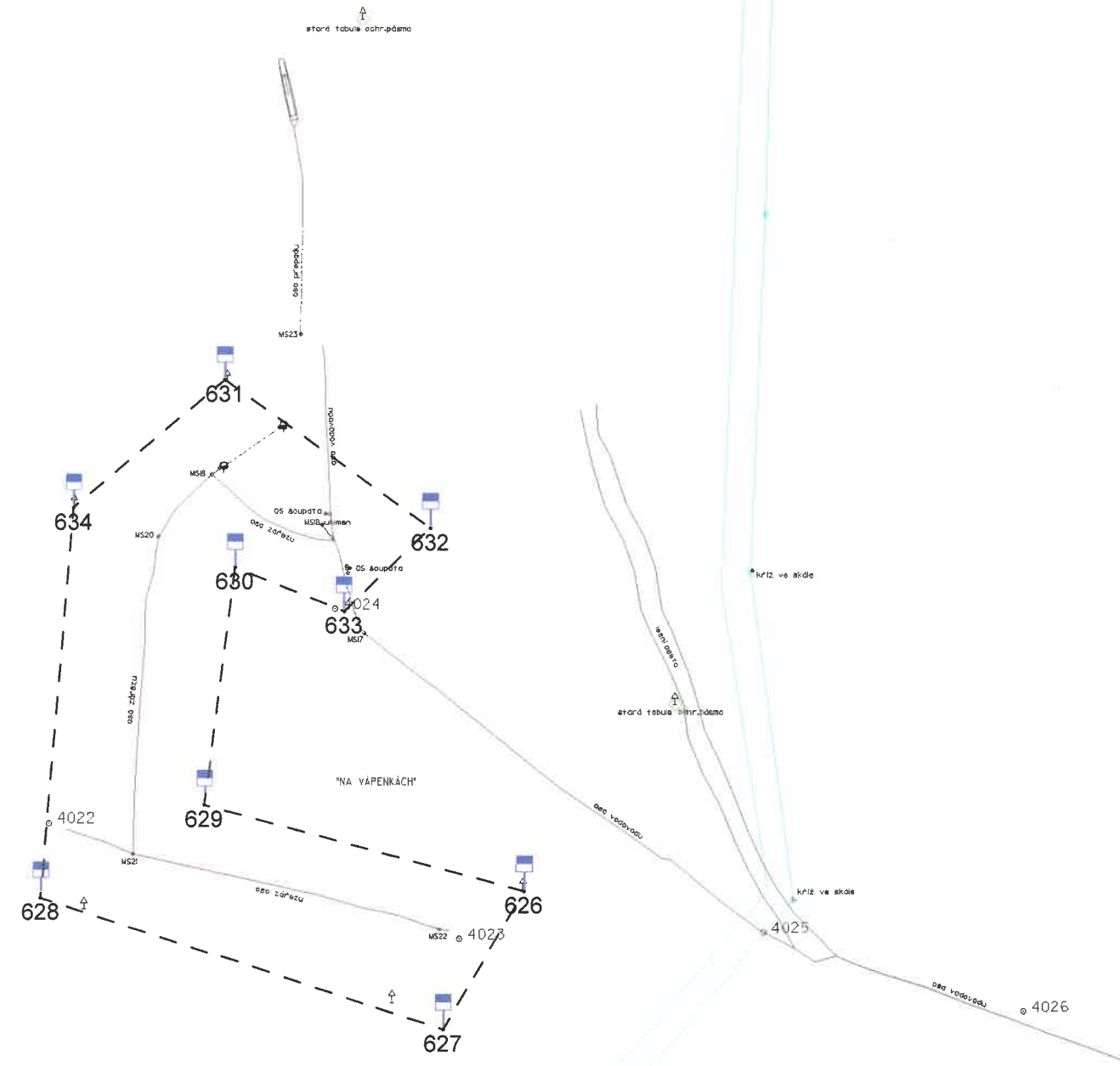





NA VÁPENKÁCH




1:1000



Vysvětlivky:

-  hranice ochranného pásma vodního zdroje I. stupně
-  navržené cedule
-  zaměřené body ochranného pásma

 <p>HYDROGEOLOGICKÁ SPOLEČNOST, s.r.o. U Národní galerie 478, 156 00 Praha 5 - Zbraslav, tel/fax 224 317 748</p>		Příloha č. 4/1
<h2>MACHOV - Bor</h2> <h3>Na Vápenkách</h3>		Číslo úkolu: 2018 2302
		Měřítko: 1 : 1 000
Ochranné pásmo vodního zdroje I. stupně		
Zpracoval: RNDr. Ivan Koroš		Datum: listopad 2018