Městský úřad Police nad Metují

odbor výstavby

Masarykovo náměstí 98, Police nad Metují

Číslo spisu: MUPOS/2017/298

Číslo jednací: MUPO/2017/3052/JUS/13

Oprávněná úřední osoba k vyřízení věci: Eva Justová, referentka odboru výstavby

Telefon: 498 100 912

E-mail: justova@meu-police.cz

E-podatelna: podatelna@meu-police.cz

ID datové schránky: 3shbrwf

V Polici nad Metují dne 26. 7. 2017

ÚZEMNÍ ROZHODNUTÍ

Městský úřad Police nad Metují, odbor výstavby, jako věcně a místně příslušný stavební úřad podle ustanovení § 13 odst. 1 písm. d) a § 190 odst. 1 zákona č. 183/2006 Sb., o územním plánování a stavebním řádu, ve znění pozdějších předpisů (dále jen „stavební zákon“), posoudil návrh podle ustanovení § 90 stavebního zákona a na základě tohoto posouzení

vydává

v souladu s ustanovením § 67 zákona č. 500/2004 Sb., správní řád, ve znění pozdějších předpisů (dále jen „správní řád“), podle ustanovení § 92 stavebního zákona a podle ustanovení § 9 vyhlášky č. 503/2006 Sb., o podrobnější úpravě územního rozhodování, územního opatření a stavebního řádu, ve znění pozdějších předpisů, žadateli

obci Česká Metuje, IČO 00272582,

se sídlem Česká Metuje 10, 549 56 Česká Metuje,

rozhodnutí o umístění stavby

„Kanalizace a ČOV Česká Metuje“ na území obce na níže uvedených pozemcích v katastrálních územích Česká Metuje a Metujka, v obci Česká Metuje (dále jen „stavba“).

<u>Předmětná stavba bude umístěna na těchto pozemcích:</u>

katastrální území Česká Metuje:

č. poz.	druh pozemku	vlastník
1/2	trvalý travní porost	Stanislav Špaček a Růžena Špačková, Česká Metuje 69
1/7, 1/8, 278/2, 279/1, 279/5	trvalý travní porost	Obec Česká Metuje, Česká Metuje 10

10	zahrada	Vlastimil Zaňka, Okružní 911, Týniště nad Orlicí, Jasněna Zaňková, Česká Metuje 33
11	zahrada	Josef Dušek a Renata Dušková, Žehušická 1643, Újezd nad Lesy, Praha 9
12	zahrada	Naděžda Krahulcová, Horní Přím 8, Dolní Přím
14	zahrada	Veronika Urbanová, Sídliště 691, Hostinné
16	zahrada	Jaroslav Nemejta, Česká Metuje 8
18/10, 18/4, 278/15, 3/1, 3/3, 317/3, 317/9, 323/4, 336/1, 336/3, 377		
	ost. plocha ost. komunikace	Obec Česká Metuje, Česká Metuje 10
18/16	ost. plocha jiná plocha	Drahomíra Špačková, Česká Metuje 75
18/9, 317/12	ost. plocha neplodná půda	Obec Česká Metuje, Česká Metuje 10
21/1	zahrada	Hana Breuerová, Česká Metuje 9 Stanislav Janoušek, Bratří Čapků 307, Broumov
21/3, 46/2	zahrada	Obec Česká Metuje, Česká Metuje 10
278/1, 278/13, 278/14		
	trvalý travní porost	Ernest Lukáč a Marie Lukáčová, Vrchlického 328, Hronov
278/11	trvalý travní porost	Ing. František Hlaváček a Stanislava Hlaváčková, Česká Metuje 92
279/3	trvalý travní porost	Antonie Svobodová, Česká Metuje 73 Petra Šimerová, Česká Metuje 73
279/4	trvalý travní porost	Zdeněk Šturma a Marie Šturmová, Česká Metuje 74
317/1	ost. plocha silnice	Královéhradecký kraj, Pivovarské náměstí 1245/2, Hradec Králové
327/3, 327/4	ost. plocha silnice	Obec Česká Metuje, Česká Metuje 10
351/1, 351/2	vodní plocha	Česká republika (Povodí Labe, státní podnik, Víta Nejedlého 951/8, Hradec Králové)
4	zahrada	Mária Kohlová, Česká Metuje 6
6, 7	zahrada	Robert Škoda Česká Metuje 83
76/10	zahrada	Katarina Tomášová, Česká Metuje 68
76/3	zahrada	Ladislav Eliáš a Radka Eliášová, Česká Metuje 57
76/5	zahrada	Jaroslav Čepelka, Česká Metuje 58
76/7	trvalý travní porost	Pavel Tomáš a Věra Tomášová, Česká Metuje 68
76/9	zahrada	Jiří Pachole a Vojtěch Pachole, Česká Metuje 67
9	zahrada	Jaroslav Vajsar, nám. Aloise Jiráska 278, Teplice nad Metují
st. 31	zastavěná plocha a nádvoří	Hana Formánková, Gorkého 1792, Zelené Předměstí, Pardubice
st. 4	zast. plocha a nádvoří (zbořeniště)	Jaroslav Vajsar, nám. Aloise Jiráska 278, Teplice nad Metují
st. 5	zast. plocha a nádvoří	Vlastimil Zaňka, Okružní 911, Týniště nad Orlicí, Jasněna Zaňková, Česká Metuje 33
st. 6	zastavěná plocha a nádvoří	Josef Dušek a Renata Dušková, Žehušická 1643, Újezd nad Lesy, Praha 9
st. 77	zastavěná plocha a nádvoří	Jana Kollertová, Česká Metuje 60

st. 8	zastavěná plocha a nádvoří	Veronika Urbanová, Sídliště 291, Hostinné
st. 90	zastavěná plocha a nádvoří	Jiří Pachole a Vojtěch Pachole, Česká Metuje 67
st. 91	zastavěná plocha a nádvoří	Katarina Tomášová, Česká Metuje 68
st. 99	zastavěná plocha a nádvoří	Obec Česká Metuje, Česká Metuje 10

katastrální území Metujka:

č. poz.	druh pozemku	vlastník
31	zahrada	Jan Štěpán, Česká Metuje 26
33	trvalý travní porost	Jan Štěpán, Česká Metuje 26
40	trvalý travní porost	Bc. Martin Landsmann a Petra Landsmannová, Smetanovo nábřeží 917/22, Hradec Králové
184	zahrada	Štefan Lučan a Libuše Lučanová, Česká Metuje 88
192	zahrada	Václav Bureš, Bezděkov nad Metují 22 Věra Burešová, Česká Metuje 90
225	zahrada	Martin Chuchel, Česká Metuje 85
231	zahrada	Milan Tůma, Souběžná 231, Červený Kostelec
236	zahrada	Zdeněk Hanousek, Vlásenka 1, Česká Metuje
612	ost. plocha ost. komunikace	ČR, Státní pozemkový úřad, Husinecká 1024/11a, Praha 3
563, 654, 656, 631/2, 631/3, 631/4, 637/2, 659/1		
	ost. plocha ost. komunikace	Obec Česká Metuje, Česká Metuje 10
699	ost. plocha silnice	Královéhr. kraj, Pivovarské nám. 1245/2, Hradec Králové
728	vodní plocha	ČR, Státní pozemkový úřad, Husinecká 1024/11a, Praha 3
737	ost. plocha jiná plocha	ČR, Státní pozemkový úřad, Husinecká 1024/11a, Praha 3
230/1	zahrada	Obec Česká Metuje, Česká Metuje 10
233/1	trvalý travní porost	Arnošt Palouš, Vlásenka 2, Česká Metuje Arnošt Palouš a Věra Paloušová, Vlásenka 2, Česká Metuje
35/1	ost. plocha neplodná půda	Obec Česká Metuje, Česká Metuje 10
35/3	trvalý travní porost	David Záhora, Krkonošská 260, Vrchlabí
364/7	trvalý travní porost	Květa Kohlová, Česká Metuje 14 Stanislav Špaček, Česká Metuje 69
589/1, 327/1	ostatní plocha silnice	Královéhr. kraj, Pivovarské náměstí 1245/2, Hradec Králové
612	ost. plocha ost. komunikace	ČR, Státní pozemkový úřad, Husinecká 1024/11a, Praha
725/1, 725/2	vodní plocha	ČR, Povodí Labe, státní podnik, Víta Nejedlého 951/8, Hradec Králové

<u>Umístění staveb:</u>

- ČOV bude umístěna na p. p. č. 279/1 v k. ú. Česká Metuje
- odtokové potrubí z ČOV (PVC DN 300 dl. 13,0 m a DN 200 dl. 8,0 m) na p. p. č. 279/1 a 351/1 v k. ú. Česká Metuje
- elektropřípojka k ČOV na p. p. č. 279/1, 278/1, 278/14 a 278/15 (napojení v elektroměrovém rozvaděči) v k. ú. Česká Metuje

- opravená štěrková komunikace k ČOV – na p. p. č. 1/2, 1/8, 4, 3/3, 278/2, 279/3, 279/4, 279/5 v k. ú. Česká Metuje
- stoka A (DN 300 – UR II – dl. 976 m) – na p. p. č. 279/1, 278/1, 278/13, 278/11, 1/7, 3/1, 336/1, 336/3, 18/16, 18/10, 6, 18/9, 7, 9, 10, 11, 12, 18/4, 14, 16, 317/1, 21/1, 21/3, 317/3, 327/1, 327/4, 76/5, 76/3 a 76/9 a st. p. č. 4, 5, 7, 8, 31, 65 a 99 v k. ú. Česká Metuje
- stoka A-1 (DN 250 – UR II – dl. 189 m) - na p. p. č. 317/9 a 323/4 v k. ú. Česká Metuje
- stoka A-2 (DN 250 – UR II – dl. 24 m) - na st. p. č. 65 a 99 v k. ú. Česká Metuje
- stoka A-3 (DN 250 – UR II – dl. 10 m) – na p. p. č. 327/1 a 46/2 v k. ú. Česká Metuje
- výtlak VB - na p. p. č. 3/1, 336/1, 336/3 a 351/1 v k. ú. Česká Metuje a dále na p. p. č. 725/1, 659/1, 230/1 a 231 v k. ú. Metujka (ukončení přečerpávací šachtou ČS-VB)
- stoka B - na p. p. č. 737, 699, 233/1, 236, 612, 589/1, 225, 631/4, 631/3, 631/2, 192, 40, 184 a 656 v k. ú. Metujka
- stoka C-1 (DN 250 – UR II - dl. 103 m) na p. p. č. 654, 35/3, 728 a 637/2 v k. ú. Metujka
- stoka C-2 (DN 250 – UR II - dl. 73 m) - na p. p. č. 654, 653, 33, 728 a 31 v k. ú. Metujka
- výtlak VA-1 (DN 50 – dl. 317 m) - na p. p. č. 327/1, 327/3, 76/7 a 76/10 a st. p. č. 77, 90 a 91 v k. ú. Česká Metuje
- výtlak VA-2 (DN 80 - dl. 40 m) - na p. p. č. 327/1, 317/12 a 351/2 v k. ú. Česká Metuje a na p. p. č. 725/2, 35/1, 35/3 a 654 v k. ú. Metujka (ukončení přečerpávací šachtou ČS-VA-2 na pozemku p. č. 654 v k. ú. Metujka)
- elektropřípojka k přečerpávací šachtě ČS-VB - na p. p. č. 231 v k. ú. Metujka
- elektropřípojka k přečerpávací šachtě ČS-VA-2 - na p. p. č. 654 v k. ú. Metujka
- oprava oplocení na p. p. č. 278/13, 278/11, 278/9, 10, 11, 12, 14 a st. p. č. 5, 6, 7 v k. ú. Česká Metuje a na p. p. č. 225, 589/1 a 233/1 v k. ú. Metujka

Určení prostorového řešení stavby:

Nová splašková kanalizace je navržena jako oddělená bez zaústění dešťových vod. Část nové kanalizace je navržena jako gravitační a část bude tvořit tlaková kanalizace. Stávající jednotná kanalizace v obci bude využita jako dešťová, stávající splaškové kanalizace budou přepojeny na nové kanalizační řady. Veškeré povrchy zasažené výstavbou budou uvedeny do původního stavu. Celkově bude v rámci stavby vybudováno 1 762 m gravitačních kanalizačních stok v profilech DN 250 a 300, dále 317 m výtlačného potrubí DN 50 a cca 93 m výtlaku DN 80. Pro jednotlivé nemovitosti v trase stavby budou v rámci výstavby kanalizace vysazovány odbočky kanalizačních přípojek, které budou provizorně zaslepeny do propojení s vnitřní kanalizací – odbočky budou specifikovány v dalším stupni PD. Vodní tok Metuje budou křížit dva výtlaky „VA-2“ a „VB“. Krytí potrubí v korytě bude min. 1,1 m v chráničce. Křížení bude realizováno řízeným protlakem, přímo pod korytem toku. Křížení kanalizace se státními silnicemi bude provedeno protlakem kolmo na osu komunikace, startovací jámy a kontrolní jámy budou umístěny mimo vozovku. Výjimku tvoří křížení vozovky před poštou, kde bude křížení realizováno překopem. V případě, že geologické poměry v místě křížení neumožní křížení protlakem, bude provedeno křížení překopem s tím, že v šířce výkopu bude provedena oprava všech konstrukčních vrstev vozovky a poslední vrstva bude opravena v šířce 5 m na každou stranu od osy překopu.

Navržená kanalizace kříží nadzemní i podzemní vedení ČEZ NN, ČEZ VN, CETIN a VaK. V rámci výstavby dojde v případě nutnosti ke statickému zajištění sloupů vrchních vedení.

Přípojky a jejich čerpací stanice nejsou součástí tohoto územního řízení. ČOV nebude mít ochranné pásmo.

SO 01 Čistírna odpadních vod (dále jen „ČOV“) - bude umístěna pod obcí na levém břehu Metuje cca 76 m od nejbližšího domu č.p. 92. ČOV bude umístěna od pozemku p. č. 297/1 ve vzdálenostech 6,67 m a 13,88 m směrem jihozápadním. Výškově bude ČOV osazena tak, že podlaha přízemí ± 0,000 bude umístěna na úrovni 431,33 m n.m. V podzemní části ČOV bude umístěno vlastní čištění odpadních vod, v nadzemní části čistírny obslužné prostory, dmychárna a provozní místnost. Mimo nádrže bude umístěna čerpací stanice ČS-ČOV. Podzemní část budou tvořit železobetonové monolitické nádrže pod provozní místností a dmychárnou. Nadzemní část bude tvořit zděná budova (cihelné zdivo) se sedlovou střechou (jednoduchý krov). ČOV bude obdélníkového tvaru o půdorysných rozměrech 10,8 x 5,7 m.

SO 01 Čerpací stanice ČS-ČOV - bude umístěna na p. p. č. 279/1 v k. ú. Česká Metuje (stejně jako ČOV) pro převod odpadních splaškových vod z nového odkanalizování obce na mechanické předčištění ČOV (a následně do denitrifikační nádrže). ČS-ČOV je prefabrikovaná kruhová o vnitřním průměru 2 m, s betonovým víkem s otvorem pro vstup osob a stupačkami. Do ČS-ČOV bude zaústěna gravitační stoka A PVC DN 300. Výtlačné potrubí DN 80. ČS bude dále vybavena bezpečnostním přepadem PVC DN 300 zaústěným do spojné šachty na odtoku z ČOV. Celková výška čerpací stanice 5,02 m.

SO 02 Odtok, obtok a výtlak - odtok z ČOV bude v celkové délce 21 m, z toho PVC DN 300 dl. 13,0 m a DN 200 dl. 8,0 m, se 2 betonovými prefabrikovanými šachtami průměru 1 m. V první bude umístěn měrný objekt Pars. 1, druhá bude sloužit jako spojná. Bezpečnostní přepad z ČS-ČOV, zaústěný do spojné šachty, bude profilu DN 300 PVC dl. 5,8 m. Výtlak na ČOV bude veden z ČS-ČOV PE DN 80 dl. 2,0 m.

Součástí odtoku je výustní objekt do řeky Metuje v profilu DN 300 (UR II). Odtok z ČOV bude vyveden do svahu koryta 200 mm nad Q270d. Výustní objekt bude opatřen litinovou žabí klapkou DN 300. Výustní objekt nebude zasahovat do průtočného profilu vodního toku.

SO 03 Terénní úpravy a zpevněné plochy - terénní úpravy spočívají v navýšení terénu v okolí ČOV (obsypání betonových nádrží za účelem zamezení promrzání stěn nádrží). Součástí bude žlab z betonových tvárnic zachytávající dešťové vody ze svahu nad ČOV. Vody ze žlabu budou vypouštěny na terén a vsakovány. Před ČOV bude provedena zpevněná plocha ze zámkové dlažby šířky 4 m a délky 12,8 m pro přístup k ČOV. Zpevněná plocha bude zároveň sloužit jako obratiště. Z přilehlé komunikace bude dále proveden chodník ze zámkové dlažby šířky 1,2 m a délky 13 m.

SO 04 Vodovodní přípojka - DN 25 délky 237 m bude napojena na stávající vodovodní potrubí na p. p. č. 3/1 v k. ú. Česká Metuje. Za napojením bude umístěna uzavírací armatura s ovládáním zemní soupravou, která bude součástí vodoměrné sestavy ve vodoměrné šachtě umístěné v souladu s ČSN 75 5411 na přístupném místě ve vzdálenosti do 5 m od místa připojení na vodovodní řad. Trasa vodovodní přípojky bude vedena od místa napojení souběžně se stokou „A", uložení v hloubce cca 1,5 m pod terénem, sklon potrubí bude přibližně sledovat sklon terénu.

SO 05 Přípojka NN - kabelová přípojka NN délky cca 136 m bude napojena na stávající kabelové vedení v pilířku u pozemku p. č. 278/11. Elektroměrový rozvaděč bude umístěn hned za místem napojení na p. p. č. 278/15. Kabelová přípojka bude vedena po p. p. č. 278/15, 278/14 a 278/1 podél západní hranice, přibližně od poloviny sousední p. p. č. 278/13 odbočí JV směrem přímo k budově ČOV. Přípojky NN čerpacích stanic jsou řešeny obdobným způsobem.

SO 06 Oprava a rozšíření místní komunikace - dosavadní štěrková komunikace po levém břehu vodního toku Metuje bude sloužit jako příjezd k ČOV a bude rozšířena na 4 m - 3 m vozovku s 0,5 m krajnicemi. Dále budou upraveny poloměry směrových oblouků a příčných sklonů v souladu s ČSN 73 6110 pro návrhovou rychlost 30 $km \cdot h^{-1}$. Podélné sklony komunikace budou zachovány. Na konci komunikace bude dobudováno obratiště.

SO 07 Stoky A, A-1, A-2, A-3

Stoka A - z UR II DN 300 a bude vedena asfaltovou silnicí III/30110, asfaltovými plochami, chodníkem, asfaltovou silnicí II/301, soukromými pozemky (travnaté plochy, zastavěné plochy a nádvoří), a štěrkovou komunikací. Celková délka stoky bude 976 m. Stoka tvoří páteřní stoku v obci, do které jsou zaústěny podružné přivaděče. Hloubka uložení potrubí 1,85 až 3,8 m, sklon potrubí 5,5 ‰. Stoka končí šachtou Ša41 v severní části obce naproti mostku. Do této šachty je zaústěn výtlak VA-1 a VA-2. Do šachty Ša39 je zaústěna stoka "A-1". Dále je do stoky "A" zaústěna stoka "A-2" v šachtě Ša35 a stoka "A-3" v šachtě Ša35. Stoka „A" v km 0,711 pravděpodobně vyvolá přeložku stávajícího vodovodu v délce cca 14,0 m. Od šachty Ša23 po šachtu Ša13 bude trasa stoky vedena po soukromých pozemcích, na kterých dojde k demontáži stávajícího oplocení, které bude následně uvedeno do původního stavu. Jedná se zejména o oplocení st. p. č. 8, 7, 6, 5 a 3. U st. p. č. 8 rovněž dojde k odstranění části živého plotu. Do šachty Ša12 je zaústěn výtlak "VB". Přibližně v km 0,059 dojde k přepojení stávající stoky, která převádí pouze splaškové vody do vodoteče, na novou kanalizaci. Stoka je zaústěna do čerpací stanice ČS-ČOV, která bude převádět odpadní vody do ČOV. Na stoce je navrženo 41 prefabrikovaných betonových šachet průměru 1,0 m.

Stoka A-1 - je navržena z UR II DN 250 a bude vedena částečně asfaltovou komunikací a částečně travnatou pěší cestou. Celková délka stoky je 189 m. Stoka umožní napojení výše položených objektů. Hloubka uložení potrubí bude 1,4 m až 2,3 m v závislosti na povrchu terénu. Sklon potrubí se bude pohybovat od 40,0 do 136,0 ‰. Z důvodu vysokého sklonu potrubí jsou všechny šachty (7 ks - prefabrikované betonové průměru 1,0 m) navrženy jako spadišťové. Vedení stoky je v km 0,090 v kolizi se stávajícím odvodňovacím žlabem – bude v rámci stavby demontováno a následně uvedeno do původního stavu.

Stoka A-2 - je navržena z UR II DN 250 a bude vedena asfaltovou plochou u obchodu. Celková délka stoky je 24 m. Hloubka uložení potrubí bude 1,7 až 2,0 m, sklon potrubí 10,0 ‰. Stoka bude zaústěna do stoky „A" v šachtě Ša35. Na stoce je navržena 1 prefabrikovaná betonová šachta průměru 1,0 m.

Stoka A-3 - je navržena z UR II DN 250 a bude vedena řízeným protlakem pod silnicí III/30110. Celková délka stoky je 10 m. Hloubka uložení bude 1,8 až 2,5 m (bude dodržen požadavek na minimální krytí pod vozovkou dle platné ČSN). Sklon stoky je navržen 50,0 ‰. Stoka bude zaústěna do stoky „A" v šachtě Ša32. Protlak a zhotovení startovací jámy vyvolá přeložku

stávajícího podzemního kabelového vedení ČEZ NN o délce cca 9,0 m. Na stoce je navržena 1 prefabrikovaná betonová šachta průměru 1,0 m.

SO 08 Stoka B - bude tvořena gravitační kanalizací UR II, profil DN 250 o celkové délce 387 m. Stoka bude ústit do čerpací stanice „ČS-VB" na pozemku p. č. 231 v k. ú. Metujka. Hloubka uložení potrubí bude 1,6 až 2,6 m pod terénem. Sklon potrubí bude 6,6 až 108 ‰. Na parcele 233/1 (k. ú. Metujka) dojde k demontáži stávajícího oplocení s betonovým základem, které bude po skončení stavby uvedeno do původního stavu. K další demontáži oplocení (bez betonového základu) dojde na p. č. 225 a sousedních parcelách (k. ú. Metujka). Stoka na parcele č. 236 prochází v blízkosti stromů. Na stoce je osazeno celkem 13 prefabrikovaných betonových šachet průměru 1 m.

SO 09 Stoky C-1, C-2

Stoka C-1 - je navržena z UR II DN 250 a je vedena štěrkovou komunikací a částečně asfaltovou komunikací. Celková délka stoky je 103 m. Hloubka uložení potrubí bude 1,1 až 1,7 m, sklon potrubí 6,6-65,0 ‰. Stoka je zaústěna do čerpací stanice ČS-VA-2. Na stoce je navrženo 5 prefabrikovaných betonových šachet průměru 1 m.

Stoka C-2 - je navržena z UR II DN 250 a je vedena protlakem pod asfaltovou vozovkou a dále po travnatých plochách. Celková délka stoky je 73 m. Hloubka uložení potrubí bude 1,3 až 2,1 m, sklon potrubí je 6,6 ‰ v celé délce. Stoka bude zaústěna do čerpací stanice ČS-VA-2. Na stoce jsou navrženy 3 prefabrikované betonové šachty průměru 1 m.

SO 10 Výtlak VA-1 - tlaková kanalizace VA-1, profil DN 50 o celkové délce 317 m. Stoka bude ústit do stoky „A" a bude vedena mimo asfaltovou vozovku v pomocném pozemku silnice. Hloubka uložení výtlaku bude cca 1,1 m pod terénem. Na konci tlakové kanalizace VA-1 bude umístěna šachta o průměru 1 m pro čištění tlakové kanalizace.

SO 11 Výtlak VA-2 a čerpací stanice ČS-VA-2 - výtlak PE PN 10 DN 80 kříží Metuji v blízkosti č.p. 30 a stávajícího mostu. Celková délka výtlaku bude cca 40 m. Krytí potrubí v korytě je navrženo min. 1,1 m.

Čerpací stanice ČS-VA-2 bude umístěna na p. p. č. 654 v k. ú. Metujka pro převod odpadních splaškových vod (gravitační svod pomocí stok C-1 a C-2) protlakem pod vodním tokem a následně vozovkou do gravitačního systému stoky „A“. ČS-VA-2 je prefabrikovaná kruhová o vnitřním průměru 2 m s betonovým víkem. Do ČS-VA-2 bude zaústěna gravitační stoka C-1 PVC DN 250 a C-2 PVC DN 250. Výtlačné potrubí VA-2 bude DN 80. Celková výška čerpací stanice bude 3,20 m. Přípojka NN dl. cca 5 m bude napojena na sloup nadzemního vedení distribuční soustavy. Elektroměrový rozvaděč bude umístěn ve sloupku u čerpací stanice. Výstavba ČS-VA-2 si pravděpodobně vyžádá přeložku stávajícího vodovodu.

SO 12 Výtlak VB a čerpací stanice ČS-VB – výtlak bude veden od čerpací stanice ČS-VB a zaústěn do stoky „A“. Hloubka uložení potrubí bude 1,1 - 2,75 m pod terénem. Minimální sklon potrubí bude 3,0 ‰. Celková délka výtlaku je cca 53 m. Výtlak bude zaústěn do šachty Ša12 gravitační stoky „A“. V trase protlaku bude nutno pokácet usychající strom (jeřáb).

Čerpací stanice ČS-VB bude umístěna na p. p. č. 231 v k. ú. Metujka a bude převádět odpadní splaškové vody z dané lokality (gravitační svod pomocí stoky „B“) protlakem pod vodním tokem

do gravitačního systému stoky „A“. ČS-VB bude prefabrikovaná kruhová o vnitřním průměru 2 m. Do ČS-VB bude zaústěna gravitační stoka „B“ PVC DN 250. Výtlačné potrubí VB bude DN 80. Celková výška čerpací stanice 4 m. Přípojka NN dl. cca 10 m bude napojena na sloup nadzemní distribuční soustavy, elektroměrový rozvaděč bude umístěn ve sloupku u čerpací stanice.

SO 13 Přeložky a rekonstrukce stávajících podzemních inženýrských sítí:

Z důvodu kolize projektované kanalizace se stávajícím vodovodem VAK Náchod a.s. dojde v rámci stavby k přeložkám na stoce “A“ mezi šachtami Ša28 a Ša29 v délce cca 7,5 m.

V případě, že vodovod v místě startovací jámy na stoce „B“ bude bránit provedení protlaku mezi šachtami Šb2 a Šb3, bude daná část vodovodu odkrytá výkopem vyměněna (~ 2,3 m).

Totožným způsobem se bude postupovat při zhotovení startovní jámy protlaku na výtlačném potrubí VA-2. Výtlačné potrubí splaškové kanalizace bude uloženo pod vodovodem ve svislé vzdálenosti dle platné ČSN.

Výtlačné potrubí splaškové kanalizace pod Metují bude uloženo pod vodovodem ve svislé vzdálenosti dle platné ČSN.

V rámci stavby dále dojde k přeložení stávajících podzemních kabelových vedení ČEZ NN v místě startovací jámy protlaku stoky “A-2“. Dále dojde k demontáži a následné rekonstrukci stávajícího odvodňovacího žlabu na začátku místní asfaltové komunikace v km 0,09028 na stoce “A-1“.

Vymezení území dotčeného vlivy stavby:

Stavbou „Kanalizace a ČOV Česká Metuje“ budou dotčena katastrální území Česká Metuje a Metujka v obci Česká Metuje.

Pro umístění stavby se stanoví tyto podmínky (v souladu s ustanovením § 9 vyhlášky č. 503/2006 Sb., o podrobnější úpravě územního rozhodování, územního opatření a stavebního řádu, ve znění pozdějších předpisů):

1) **Stavby vodních děl (kanalizace vč. objektů na ní - šachty, odlehčovací komory, čerpací stanice atd., ČOV a přeložky vodovodů) budou povoleny příslušným speciálním stavebním úřadem, kterým je Městský úřad Náchod, odbor životního prostředí.**

2) Projektová dokumentace ke stavebnímu povolení vodních děl bude zpracována projektantem s příslušným oprávněním k předmětné projekční činnosti v souladu s dokumentací pro vydání rozhodnutí o umístění stavby, ověřenou v územním řízení. Projektová dokumentace bude obsahově zpracována v souladu s požadavky vyhlášky č. 499/2006 Sb., o dokumentaci staveb. Technické řešení stavby bude odpovídat požadavkům vyhlášky č. 590/2002 Sb., o technických požadavcích pro vodní díla, ve znění pozdějších předpisů.

3) **Stavba objektu SO 06 Oprava a rozšíření místní komunikace vyžaduje dle ust. § 16 odst. 4 zákona č. 13/1997 Sb., o pozemních komunikacích, ve znění pozdějších předpisů, povolení speciálního stavebního úřadu, kterým je podle ustanovení § 16 a § 40 uvedeného zákona o pozemních komunikacích obecní úřad obce s rozšířenou působností, tj. Městský úřad Náchod, odbor dopravy a silničního hospodářství.**

4) Projektová dokumentace pro stavební povolení opravy a rozšíření místní komunikace bude obsahově zpracována v souladu s požadavky vyhlášky č. č. 146/2008 Sb., o rozsahu a obsahu

projektové dokumentace dopravních staveb, a současně s požadavky ČSN navazujícím na tyto vyhlášky, jakož i v souladu s dokumentací pro vydání rozhodnutí o umístění stavby, ověřenou v územním řízení.

5) **Stavba zpevněné plochy uvnitř oploceného areálu ČOV (část objektu SO 03) nevyžaduje podle ustanovení § 103 odst. 1 písm. e) bod 17. stavebního zákona vydání stavebního povolení ani ohlášení a bude realizována na základě tohoto územního rozhodnutí.**

6) **Terénní úpravy (část objektu SO 03) nevyžadují svým charakterem podle ustanovení § 103 odst. 1 písm. b) stavebního zákona vydání stavebního povolení ani ohlášení a budou realizovány na základě tohoto územního rozhodnutí.**

7) **Stavby přípojka NN (objekt SO 05), vodovodní přípojka (objekt SO 04) a přeložky podzemních kabelových vedení NN nevyžadují dle ust. § 103 písm. e) body č. 5. a 10. stavebního zákona vydání stavebního povolení ani ohlášení a budou realizovány na základě tohoto územního rozhodnutí.**

8) **Tyto výše uvedené stavby budou provedeny podle dokumentace pro vydání územního rozhodnutí, ověřené v územním řízení, která je podkladem pro vydání tohoto rozhodnutí. Případné změny nesmí být provedeny bez předchozího povolení příslušného stavebního úřadu.** Dokumentaci pro vydání územního rozhodnutí vypracovala společnost AKVOPRO s.r.o., IČO 242 32 343, se sídlem Vyšehradská 1349/2, 128 00 Praha 2 - Nové Město, zodpovědný projektant Jan Beran, který je autorizovaným technikem pro vodohospodářské stavby, autorizace ČKAIT 0601506.

9) **Projektové dokumentace pro stavební povolení jednotlivých staveb budou respektovat následující podmínky, vycházející ze závazných stanovisek dotčených orgánů; <u>tyto podmínky budou zároveň dodrženy při provádění částí stavby, které budou prováděny pouze na základě tohoto územního rozhodnutí:</u>**

<u>koordinované závazné stanovisko Městského úřadu Náchod, odboru výstavby a územního plánování, vydané dne 3. 5. 2016 pod čj.: MUNAC26419/2016/VÝST/M/NA:</u>

<u>Městský úřad Náchod, odbor výstavby a územního plánování – památková péče:</u>

Ke stavbě kanalizace a ČOV Česká Metuje nemá připomínky, současně upozorňuje na znění § 22 a 23 zákona č.20/1987 Sb. o státní památkové péči ve znění pozdějších předpisů týkající se záchranného archeologického výzkumu a archeologického nálezu.

<u>závazné stanovisko Městského úřadu Náchod, odboru životního prostředí, vydané dne 19. 9. 2016 pod čj.: MUNAC53209/2016/ŽP:</u>

1. **Z hlediska vodního práva** v souladu s ustanovením § 104 odst. 9 zákona číslo 254/2001 Sb., o vodách a o změně některých zákonů (vodní zákon), ve znění pozdějších předpisů, je shora uvedený záměr možný za těchto podmínek:
   a) pokud nebude technický stav stávajících částí kanalizace, které budou napojovány na kanalizaci novou, vyhovující, musí být provedena spolu s výstavbou nových stok i rekonstrukce těchto nevyhovujících částí,
   b) stavbu kanalizace vč. objektů na ní (šachty, odlehčovací komory, čerpací stanice atd.),

ČOV a přeložky vodovodů jako stavby vodních děl povoluje správní orgán jako příslušný vodoprávní úřad a speciální stavební úřad na základě žádosti a příslušných dokladů dle ustanovení § 6 vyhlášky Ministerstva zemědělství č. 432/2001 Sb., o dokladech žádosti o rozhodnutí nebo vyjádření a o náležitostech povolení, souhlasů a vyjádření vodoprávního úřadu, v platném znění. Ostatní stavební objekty, zejména přípojky kanalizace, vody (SO 04), elektro (SO 05) atd., terénní úpravy, zpevněné plochy (SO 03), opravy komunikací (SO 06), uliční vpusti vč. jejich odboček, nejsou vodními díly a spadají do kompetence příslušného stavebního úřadu,

c) kanalizační potrubí bude do vzdálenosti 8 m od břehové čáry toku odolné proti přejezdu těžkou mechanizací, která je používána za účelem výkonu správy vodního toku,

d) nejpozději spolu se žádostí o stavební povolení bude podána žádost o povolení k vypouštění odpadních vod z výpusti veřejné kanalizace (odtok z ČOV) na p. p. č. 279/1 v k. ú. Česká Metuje do vod povrchových. Žádost musí obsahovat údaje a náležitosti stanovené v ustanovení § 3c vyhlášky č. 432/2001 Sb.

Formuláře žádostí jsou dostupné na http://www.mestonachod.cz/mestsky-urad/formulare/#zp v sekci Městský úřad - Formuláře, tiskopisy - Odbor životního prostředí - 5. Vodoprávní úsek.

2. **Z hlediska státní správy lesů** správní orgán příslušný podle ust. § 48 odst. 2 písm. c) zákona č. 289/1995 Sb., o lesích a o změně a doplnění některých zákonů (lesní zákon), v platném znění (dále jen „lesní zákon“), k vydání rozhodnutí o umístění stavby a dále k vydání rozhodnutí o povolení stavby, při kterých dojde k dotčení pozemků v katastrálním území Česká Metuje ve vzdálenosti do 50 m od okraje pozemků p. č. 71, 75, 46/1, 76/4, 76/6, 76/11, 272/1, 282, 297/1, 297/4 vše v katastrálním území Česká Metuje (pozemky určené k plnění funkcí lesa - lesní pozemky), **vydává souhlas** podle ust. § 14 odst. 2 lesního zákona, a to za těchto podmínek:

2.1 v souvislosti se stavebními pracemi nebude na lesních pozemcích docházet ke kácení stromů, k jejich poškozování, ani k ukládání stavebního či jiného materiálu;

2.2 stavba bude realizována tak, aby na lesních pozemcích nebylo ohroženo řádné hospodaření včetně dopravy dříví.

Vzhledem k umístění stavby správní orgán upozorňuje na skutečnost, že nelze vyloučit případné škody na stavbě způsobené existencí lesních porostů na výše uvedených lesních pozemcích. Jejich vlastníci podle ust. § 22 odst. 1 lesního zákona neodpovídají za škody, které mohou být způsobeny např. pádem stromů nebo jejich částí, přesahem větví a kořenů nebo zastíněním z pozemků určených k plnění funkcí lesa, zejména pokud by k nim došlo v důsledku působení přírodních sil nebo nahodilých událostí.

3. **Z hlediska zájmů chráněných zákonem č. 334/1992 Sb., o ochraně zemědělského půdního fondu, ve znění pozdějších předpisů** (dále jen „zákon“), správní orgán jako příslušný správní orgán podle ust. § 15 písm. i) zákona, v souladu s ustanovením § 7 odst. 4 zákona uděluje k trase zemní veřejné, oddílné, splaškové kanalizace, včetně přeložky vodovodu, vedené dle předložené situace vyjádření a zároveň navrhuje opatření k zajištění ochrany zemědělského půdního fondu. Při vlastní výstavbě, která bude částečně

realizována na zemědělské půdě v k. ú. Česká Metuje, musí investor respektovat následující podmínky:

- zajistit skrývku kulturní vrstvy půdy v celém manipulačním území a postarat se o její řádné uskladnění pro účel rekultivace dotčeného pozemku;
- provádět práce tak, aby na zemědělské půdě a jejím vegetačním krytu došlo k co nejmenším škodám;
- provádět práce na pozemku především v době vegetačního klidu a po jejich skončení uvést dotčené plochy do původního stavu;
- projednat včas zamýšlené provádění prací s vlastníkem, popřípadě s nájemcem zemědělského pozemku.

Správní orgán dále upozorňuje, že podle ust. § 8 zákona jsou právnické a fyzické osoby provozující stavební a těžební činnosti povinny řídit se zásadami ochrany zemědělského půdního fondu (§ 4 zákona), zejména skrývat odděleně svrchní kulturní vrstvy půdy, popřípadě i hlouběji uložené zúrodnění schopné zeminy na celé dotčené ploše a následně zajistit jejich hospodárné využití (včetně jejich zabezpečení proti znehodnocení a odcizení). Zároveň jsou povinny učinit opatření k zabránění úniku pevných, kapalných a plynných látek poškozujících zemědělský půdní fond a jeho vegetační kryt.

Závazné stanovisko Městského úřadu Náchod, odboru životního prostředí, vydané dne 2. 3. 2017 pod č.j. MUNAC 15746/2017/ŽP:

souhlas k trvalému odnětí 0,1368 ha půdy ze zemědělského půdního fondu pro nezemědělské účely za účelem výstavby ČOV včetně přístupové komunikace obce Česká Metuje v tomto rozsahu:
katastrální území Česká Metuje - pozemky následujících p. č. o dotčené výměře:
279/1 - trvalý travní porost - 0,1200
278/1 - trvalý travní porost - 0,0010
278/13 - trvalý travní porost - 0,0061
278/11 - trvalý travní porost - 0,0010
279/4 - trvalý travní porost - 0,0001
279/5 - trvalý travní porost - 0,0001
278/2 - trvalý travní porost - 0,0006
1/2 - trvalý travní porost - 0,0001
1/7 - trvalý travní porost - 0,0074
1/8 - trvalý travní porost - 0,0001
4 – zahrada - 0,0003

Souhlas s trvalým odnětím půdy ze zemědělského půdního fondu se uděluje za následujících podmínek, stanovených k zajištění ochrany zemědělského půdního fondu:

1. Žadatel zajistí před uskutečněním nezemědělské činnosti, povolené rozhodnutím vydaným podle zvláštních předpisů, provedení skrývky svrchní kulturní vrstvy půdy na části výměry odnímané plochy, tj. na 0,0118 ha do průměrné hloubky 20 cm, čímž bude získáno cca 24 m^3 ornice. Celé množství skryté ornice a bude ponecháno žadateli. Ornice bude následně

využita pro ohumusení ploch okolo vybudovaných zpevněných ploch na p. p. č. 279/1 v k. ú. Česká Metuje. Na zbývající odnímané ploše není skrývka svrchních kulturních vrstev půdy navržena, jedná se o plochy, které jsou v současné době součástí původní místní štěrkové komunikace. Pro tuto odnímanou plochu uděluje výše nadepsaný správní orgán výjimku z povinnosti provést skrývku svrchní kulturní vrstvy půdy v souladu s ust. § 8 odst. 1 písm. a) bodu 2 zákona. Do doby využití zeminy k výše uvedeným účelům bude uložena v místě stavby a zajištěna proti zaplevelení. Pokud bude při stavbě využíván jako manipulační plocha staveniště větší prostor, než je plocha navržená ke skrývce zeminy, je vzhledem k ochraně svrchní kulturní vrstvy půdy třeba provést skrývku odpovídající ploše využívané během stavby.

2. Žadatel je povinen učinit opatření k zabránění úniku pevných a kapalných látek poškozujících zemědělský půdní fond a jeho vegetační kryt a provádět práce tak, aby na zemědělském půdním fondu a jeho vegetačním krytu došlo k co nejmenším škodám.
3. O činnostech souvisejících se skrývkou, tj. přemístěním, využitím, uložením, ochranou a ošetřováním skryté kulturní vrstvy půdy povede žadatel protokol (pracovní deník), v němž budou uvedeny všechny skutečnosti rozhodné pro posouzení správnosti, úplnosti a účelnosti využívání skryté zeminy.

<u>závazné stanovisko Agentury ochrany přírody a krajiny, odd. Správa CHKO Broumovsko, vydané dne 19. 10. 2016 pod č.j. 02384/VC/2016:</u>

1. Bude dodržen navržený způsob překonání toku Metuje protlakem s vyloučením zásahu do dna.
2. Stavební práce na stokách, které jsou vedeny přes nivní pozemky, budou prováděny za užití lehké mechanizace nejlépe v suché části roku. Pojezd stavební techniky v nivě toku Metuje bude omezen na minimum.
3. Staveniště bude důkladně zajištěno před únikem maltové nebo betonové směsi do toku Metuje (týká se zejména budování výustního objektu ČOV).
4. Přebytečný výkopek nebude skladován ani rozprostírán v blízkosti řeky Metuje ani v její říční nivě (s výjimkou vlastního stanoviště), ale bude zlikvidován v souladu se zákonem o odpadech a uložen na řízenou skládku. Případný záměr dalšího využití tohoto materiálu bude předem projednán s Agenturou.
5. Při realizaci stavby bude dodržena ČSN 839061 „Ochrana stromů, porostů a ploch pro vegetaci při stavební činnosti“.
6. Další stupeň projektové dokumentace bude obsahovat kompletní seznam dřevin břehových porostů (součást VKP), které bude nutné před zahájením stavby pokácet, a to včetně dřevin s obvodem menším než 80 cm.
7. Venkovní omítka budovy ČOV bude provedena v odstínech nevýrazných pastelových barev. V dalším stupni projektové dokumentace bude upřesněn odstín omítky podle vzorníku RAL.
8. Jako střešní krytina budou na budově ČOV použity betonové tašky v matném provedení, nejlépe černé barvy (možno akceptovat odstíny šedé, hnědé a černé).
9. Pro obložení výustního objektu bude použit kámen z místních zdrojů – pískovec z lomu Božanov nebo Libná.

10. Břeh a dno toku v okolí výustního objektu nebudou zpevňovány betonem. K tomuto účelu bude použita kamenná rovnanina uložená na sucho.
11. V dalším stupni projektové dokumentace budou podrobně popsána opatření, která zabrání nátoku nečištěných OV do vodoteče v případě havárie nebo odstávky ČOV.

10) **V projektové dokumentaci ke stavebnímu povolení vodních děl budou zohledněny následující podmínky ze stanovisek správce povodí a správce toku - Povodí Labe, státní podnik, č.j. PVZ/16/7616/Hz/0 ze dne 30. 3. 2016 a č.j. PVZ/16/27293/Hz/0 ze dne 19. 9. 2016:**

- Dokumentace pro stavební řízení společně s navrženými hodnotami množství vypouštěných vod (l/s a m^3/rok) a emisních limitů ukazatelů přípustného znečištění vypouštěných odpadních vod přípustné koncentrace „p“, „m“ v mg/l a bilance t/r) bude před vydáním stavebního rozhodnutí předložena správci povodí k vydání písemného stanoviska.
- V souladu s ustanovením § 38 odst. 3 zákona č. 254/2001 Sb., o vodách a o změněn některých zákonů (vodní zákon), ve znění pozdějších předpisů, je nutno při posuzování podmínek vypouštění mimo jiné přihlížet k nejlepším dostupným technologiím v oblasti zneškodňování odpadních vod, kterými se rozumí nejúčinnější a nejpokročilejší stupeň vývoje použité technologie zneškodňování nebo čištění odpadních vod, vyvinuté v měřítku umožňujícím její zavedení za ekonomicky a technicky přijatelných podmínek a zároveň nejúčinnější pro ochranu vod.
- Dokončená kanalizace a ČOV bude provozována oprávněnou osobou v souladu se schváleným kanalizačním řádem a provozním řádem.
- Nepropustnost nově vybudovaných stok bude ověřena zkouškami vodotěsnosti a dokladována při kolaudaci stavby.
- Likvidace přebytečných kalů a ostatních odpadních látek vzniklých při provozu ČOV bude zabezpečena v souladu s platnými legislativními předpisy tak, aby bylo vyloučeno ohrožení jakosti povrchových a podzemních vod.
- Kanalizační potrubí bude do vzdálenosti 8 m od břehové čáry toku odolné proti přejezdu těžkou mechanizací, která je používána za účelem výkonu správy vodního toku - § 49 zákona č. 254/2001 Sb., (vodní zákon).
- Před vydáním stavebního povolení požadujeme předložit k odsouhlasení detailní výkresy křížení kanalizace s Metují a výustního objektu včetně opevnění z ČOV.
- Navržený záměr se dotýká majetku státu, ke kterému vykonává právo vlastníka Povodí Labe, státní podnik. Stavbou budou dotčeny pozemky p. č. 351/1 a p. č. 351/2 v k. ú. Česká Metuje a p. p. č. 725/1 a 725/2 v k. ú. Metujka, ke kterým máme právo hospodařit. Z tohoto důvodu požadujeme vyřešit majetkoprávní vypořádání. V žádosti je třeba uvést odkaz na značku (číslo jednací) tohoto stanoviska a doložit potřebné doklady pro rozhodnutí v požadované věci.

11) Projektová dokumentace pro stavební povolení bude dále respektovat následující podmínky, vycházející ze stanovisek vlastníků sítí technické infrastruktury; tyto podmínky budou zároveň dodrženy při provádění částí stavby, které budou prováděny pouze na základě tohoto územního rozhodnutí:

a) Vodovody a kanalizace Náchod, a.s. (vyjádření zn. 16-04631 ze dne 16. 9. 2016):

1. Před zahájením zemních prací je nutné provést vytyčení zařízení ve správě VaK Náchod, a.s. Vytýčení zajistí p. P. Hejzlar, tel.: 606 754 303.
2. V celé délce úpravy terénu v ochranném pásmu podzemních zařízení ve správě VaK Náchod a.s. musí být zachována stávající niveleta povrchu.
3. Při křížení a ukládání dalšího zařízení respektujte příslušná ustanovení prostorové normy ČSN 73 6005. Zejména upozorňujeme na křížení vodovodu a kanalizace, kde kanalizace musí být umístěna pod vodovodem.
4. Při souběhu inženýrských sítí s podzemním vedením VaK Náchod, a.s. dodržte minimální vodorovný odstup 1,5 m.
5. Ve vzdálenosti do 2,0 m od zařízení VaK Náchod, a.s. nesmí být umístěny žádné pevné stavby – sloupy, ploty, HUP atd.
6. Vlastní připojení vodovodní přípojky na veřejný vodovod, včetně osazení vodoměrné soupravy se zpětnou klapkou provede VaK Náchod a.s. (tel.: 491 541 205) na základě předložení projektové dokumentace a objednávky investora.
7. Vodoměr bude osazen ve vodoměrné šachtě umístěné ve vzdálenosti do 5 m od místa napojení na vodovodní řad, na veřejně přístupném prostoru, tj. před oplocením nebo v oplocení a to v prostoru o rozměrech v souladu s ČSN 75 5411.
8. Vodovodní přípojka bude opatřena vodícím drátem pro možnost pozdějšího vytýčení.
9. Zemní práce v ochranném pásmu našich sítí musí být prováděny ručně. Ochranné pásmo vodovodu od vnějšího líce stěny potrubí je vymezeno vodorovnou vzdáleností a to: do průměru 500 mm včetně – 1,5 m; nad průměr 500 mm 5,5 mm. Pokud je potrubí uloženo v hloubce větší než 2,5 m pod upraveným povrchem, vzdálenosti se zvyšují o 1,0 m.
10. Terénní úpravy v ochranném pásmu zařízení ve správě VaK Náchod a.s. musí být provedeny v souladu s ČSN 73 6005 a ČSN 75 5401 a ČSN 75 6101.
11. Pokud při realizaci jakékoliv stavby dojde ve vzdálenosti menší než 1 m od vodovodního potrubí k odtěžení zeminy pod úroveň dna potrubí, bude daný úsek potrubí na náklady investora stavby vyměněn.
12. Požadujeme provedení kontroly souběhu a křížení před zásypem, u vodovodu s vedoucím provozního střediska vodovodů. O provedení kontrole musí být proveden samostatný písemný záznam nebo zápis do stavebního deníku.
13. Nejpozději před uvedeném stavby do trvalého užívání bude VaK Náchod a.s. předána dokumentace vodovodní přípojky dle skutečného provedení.
14. Požadujeme oznámení zahájení prací min. 1 měsíc předem.

b) ČEZ Distribuce, a. s., Děčín (souhlas s umístěním stavby a s prováděním činností v ochranném pásmu elektrického zařízení zn. 429/2017 ze dne 4. 7. 2017):

Typ zařízení: nadzemní venkovní vedení vysokého napětí VN 35 kV, podzemní kabelové vedení nízkého napětí NN, distribuční trafostanice VN/NN.

1. Podmínkou pro zahájení činnosti v ochranném pásmu je platné „Sdělení o existenci energetického zařízení v majetku společnosti ČEZ Distribuce, a. s.“, v daném zájmovém území tohoto souhlasu a dodržení podmínek uvedených v tomto vyjádření.
2. Souběhy a křižovatky s elektrickými vedeními musí být provedeny v souladu s platnými normami a předpisy, zejména s ČSN EN 50110-1, ČSN EN 50423-3, PNE 33 0000-6 a PNE 33 3301, ČSN EN 50341-3 pro venkovní vedení VN, ČSN 33 2000-5-52 a PNE 34 1050 pro kabelová vedení a ČSN 73 6005 o prostorovém uspořádání sítí technického vybavení.
3. Umístění stavby a provádění činnosti v ochranném pásmu elektrického zařízení bude prováděno podle projektové dokumentace vypracované firmou: AKVOPRO s.r.o., Praha 2.
4. **Doplňující podmínky dle místních podmínek: Bude dodržena min. vzdálenost výkopů pro kanalizaci od podpěrných bodů vedení vysokého napětí a od trafostanice – 3,0 m. Výstavbou kanalizace a opravou komunikace nedojde ke snížení výšky vodičů nad terénem a k ohrožení stability podpěrných bodů a trafostanic. Nesmí dojít k poškození uzemnění u podpěrných bodů a trafostanice. Výstavbou kanalizace nesmí dojít k poškození kabelů NN. Při křížení a souběhu s kabely NN musí být dodrženy odstupové vzdálenosti dle prostorové normy ČSN 736006. Nesmí dojít ke změně krytí a uložení kabelů NN.**
5. **V případě zjištění (po provedení přesného vytyčení v terénu a provedení sond), že kabelové vedení neodpovídá svým uložením podmínkám výše uvedených technických norem, požádá investor o jejich přeložení a to formou přeložky dle zákona 458/200 Sb. § 47!!!**
6. **Upozorňujeme, že v dotčeném prostoru se nachází venkovní vedení NN provedené izolovanými vodiči AYKYz a holými AlFe. Na uvedené vedení se nevztahuje ochranné pásmo dle zákona 458/2000 Sb. Stavba bude provedena tak, aby neohrožovala stabilitu podpěrných bodů. Křížení bude provedeno dle příslušných technických norem především PNE 333302. Bude dodržena min. vzdálenost výkopů pro kanalizaci od podpěrných bodů vedení nízkého napětí 1,0 m. Stavební práce budou prováděny tak, aby neohrožovaly bezpečnost a spolehlivý provoz vedení ani osob pohybujících se v blízkosti uvedeného vedení. Stavbou nedojde ke snížení výšky vodičů nad terénem. V případě požadavku na přeložení vedení nebo podpěrných bodů bude postupováno dle zákona 458/2000 Sb.**
7. Jakákoliv poškození nebo mimořádné události, způsobené na elektrickém zařízení stavebníkem, musí být neprodleně oznámeny na poruchovou linku 840 850 860 a budou opraveny na náklady viníka. Zahrnutí poškozených míst může být provedeno pouze po souhlasu vydaném naší společností.
8. Umístěním stavby nesmí dojít ke ztížení přístupu našich pracovníků a pracovníků námi pověřených firem k našemu zařízení.
9. Při realizaci stavby nesmí dojít v žádném případě k nebezpečnému přiblížení osob, věcí, zařízení nebo mechanismů a strojů k živým částem pod napětím, tj. musí být dodržena

minimální vzdálenost 2 m od vodičů dle ČSN EN 50110-1. V případě, že nebude možné tuto vzdálenost dodržet, je žadatel povinen požádat o vypnutí předmětného vedení.

10. Pracovníci provádějící práce budou prokazatelně poučeni o nebezpečí, které hrozí při nedodržení bezpečnostních předpisů.
11. S ohledem k provádění prací v ochranném pásmu upozorňujeme na možnost nebezpečných vlivů od elektrického zařízení. Opatření proti těmto vlivům je na straně zhotovitele výše uvedené stavby. ČEZ Distribuce, a. s. nepřevezme žádnou zodpovědnost za případné škody, které vzniknou stavebníkovi následkem poruchy nebo havárie elektrického zařízení za nepředvídaných okolností nebo nedodržením výše uvedených podmínek.
12. Při případné úpravě povrchu v ochranném pásmu vedení nesmí dojít ke změně výškové nivelety země oproti současnému stavu.
13. Musí být dodrženy Podmínky pro práce v ochranných pásmech vedení, které jsou přílohou tohoto souhlasu.
14. Jakékoliv události mající vliv na provoz předmětných vedení musí být neprodleně oznámeny na poruchovou linku 840 850 860 nebo včas oznámeny naší společnosti.
15. Výjimka z OP se nevztahuje na zařízení ČEZ ICT Services, a. s.

Při dotčení nemovitosti DSO: V případě souhlasu se stavbou umístěnou na nemovitostech ČEZ Distribuce a vydáním příslušných povolení od stavebního úřadu je žadatel povinen vypořádat užívací vztah k dotčeným nemovitostem a to před započetím stavby.

Souhlas s prováděním činnosti související se zařízením (výstavbou) výše uvedené stavby končí dnem vydání kolaudačního souhlasu.

Provozovatel si vyhrazuje právo odvolat souhlas kdykoliv, pokud zjistí, že podmínky stanovené v tomto „Souhlasu s umístěním stavby a s prováděním činností v ochranném pásmu elektrického zařízení“ nejsou dodrženy. Pokud zjištěné nedostatky nebyly odstraněny ani na základě písemné výzvy ve stanoveném termínu, je žadatel povinen uvést ochranné pásmo do původního stavu a zdržet se provozování jakékoliv činnosti, kterou zákon výslovně zakazuje.
Tento souhlas pozbývá platnosti, nebude-li stavba zahájena do 1 roku od udělení souhlasu a netýká se zajištění elektřiny pro danou stavbu.

c) <u>Česká telekomunikační infrastruktura, a.s.:</u>

<u>vyjádření o existenci sítí elektronických komunikací č.j.:610817/17 ze dne 11. 5. 2017:</u>

V zájmovém území se nachází síť elektronických komunikací společnosti Česká telekomunikační infrastruktura a.s. (dále jen SEK) nebo její ochranné pásmo. Existence a poloha SEK je zakreslena v přiloženém výřezu/výřezech z účelové mapy SEK společnosti Česká telekomunikační infrastruktura a.s. Ochranné pásmo SEK je v souladu s ustanovením § 102 zákona č. 127/2005 Sb., o elektronických komunikacích a o změně některých souvisejících zákonů stanoveno rozsahem 1,5 m po stranách krajního vedení SEK a není v přiloženém výřezu/výřezech z účelové mapy SEK společnosti Česká telekomunikační infrastruktura (dále jen „CETIN“)vyznačeno (dále jen „Ochranné pásmo“).

1. Vyjádření je platné pouze pro zájmové území určené a vyznačené žadatelem, jakož i pro důvod vydání Vyjádření stanovený žadatelem v žádosti. Vyjádření pozbývá platnosti uplynutím doby platnosti v tomto Vyjádření uvedené, změnou rozsahu zájmového území či změnou důvodu vydání Vyjádření uvedeného v žádosti nebo nesplněním povinnosti stavebníka dle bodu (3) tohoto Vyjádření, a nebo pokud se žadatel či stavebník bezprostředně před zahájením realizace stavby ve vyznačeném zájmovém území prokazatelně neujistí u společnosti CETIN o tom, zda toto vyjádření v době bezprostředně předcházející zahájení realizace stavby ve vyznačeném zájmovém území stále odpovídá skutečnosti, to vše v závislosti na tom, která ze skutečností rozhodná pro pozbytí platnosti tohoto Vyjádření nastane nejdříve.
2. **Podmínky ochrany SEK jsou stanoveny v tomto vyjádření a ve Všeobecných podmínkách ochrany SEK společnosti Česká telekomunikační infrastruktura a.s., které jsou nedílnou součástí tohoto vyjádření. Stavebník, nebo jím pověřená třetí osoba, je povinen řídit se těmito Všeobecnými podmínkami ochrany SEK společnosti Česká telekomunikační infrastruktura a.s.**
3. Stavebník nebo jím pověřená třetí osoba, je povinen **pouze pro případ, že**

a) existence a poloha SEK, jež je zakreslena v přiloženém výřezu/výřezech z účelové mapy SEK společnosti Česká telekomunikační infrastruktura a.s. nebo

b) toto vyjádření, včetně Všeobecných podmínek ochrany SEK

nepředstavuje dostatečnou informaci pro záměr, pro který podal shora označenou žádost nebo pro zpracování projektové dokumentace stavby, která koliduje se SEK, nebo zasahuje do Ochranného pásma SEK, vyzvat písemně společnost Česká telekomunikační infrastruktura a.s. k upřesnění podmínek ochrany SEK, a to prostřednictvím zaměstnance společnosti Česká telekomunikační infrastruktura a.s. pověřeného ochranou sítě – Jiří Sejkora, e-mail: jiri.sejkora@cetin.cz (dále jen POS).

4. **Přeložení SEK zajistí její vlastník, společnost Česká telekomunikační infrastruktura a.s**. Stavebník, který vyvolá překládku SEK je dle ustanovení § 104 odst. 17 zákona č. 127/2005 Sb., o elektronických komunikacích a o změně některých souvisejících zákonů povinen uhradit společnosti Česká telekomunikační infrastruktura a.s. veškeré náklady na nezbytné úpravy dotčeného úseku SEK, a to na úrovni stávajícího technického řešení.
5. **Pro účely přeložení SEK dle bodu (3) tohoto Vyjádření je stavebník povinen uzavřít se společností Česká telekomunikační infrastruktura a.s. Smlouvu realizaci překládky SEK.**
6. Společnost Česká telekomunikační infrastruktura a.s. prohlašuje, že žadateli byly pro jím určené a vyznačené zájmové území poskytnuty veškeré, ke dni podání shora označené žádosti, dostupné informace o SEK.
7. Žadateli převzetím tohoto Vyjádření vzniká povinnost poskytnuté informace a data užít pouze k účelu, pro který mu byla tato poskytnuta. Žadatel není oprávněn poskytnuté informace a data rozmnožovat, rozšiřovat, pronajímat, půjčovat či jinak užívat bez souhlasu společnosti Česká telekomunikační infrastruktura a.s. V případě porušení

těchto povinností vznikne žadateli odpovědnost vyplývající z platných právních předpisů, zejména předpisů práva autorského.

V projektové dokumentaci ke stavebnímu povolení budou zohledněny veškeré všeobecné podmínky ochrany SEK společnosti Česká telekomunikační infrastruktura, a.s.

vyjádření o existenci sítí elektronických komunikací č.j.:POS 337/16 ze dne 15. 3. 2016:

1. Pro vlastní realizaci stavby musí být dodrženy veškeré podmínky ochrany, které jsou součástí platného vyjádření o existenci SEK.
2. SEK je nutno v místech křížení s novými IS, komunikacemi, vjezdy na pozemek, parkovacím stáním, oplocením s podezdívkou apod. uložit do chráničky s přesahem na každou stranu 0,5 m při dodržení prost. normy ČSN 73 6005.
3. Při uložení IS do souběhu s trasou SEK je nutno dodržet doporučení prost. normy ČSN 73 6005.
4. SEK nesmí být umístěna podélně v tělese pojízdné komunikace, pod stavbou pevně spojenou se zemí, nebo pod obrubníkem a jeho betonovou patkou.
5. Za předpokladu ověření uložení SEK příčnými sondami za použití vhodného nářadí, je možno provádět zemní práce v ochranném pásmu a umístit stavbu pevně spojenou se zemí do ochranného pásma SEK v min. vzdálenosti 0,5 m od krajního vedení.
6. Úspěšný kolaudační souhlas se stavbou je podmíněn kladným zápisem o kontrole před záhozem odkryté SEK.
7. V případě, že dotčenou SEK bude nutno chránit stranovou přeložkou, je nutno překládku SEK zrealizovat dle Přílohy č. 1.
8. Min. 60 dní před zahájením zemních prací v ochranném pásmu SEK je nutno s vlastníkem SEK uzavřít smlouvu na případnou přeložku SEK (jak na zemní vedení, tak i na nadzemní vedení, včetně telekomunikačních podpěr).
9. Za předpokladu dodržení podmínek ochrany uvedených v bodech 1 – 8, které budou ošetřeny v rozhodnutí stavebního úřadu a v prováděcí dokumentaci stavby, nemáme k navrhované stavbě žádných dalších připomínek a souhlasíme s umístěním kanalizace.

Základní podmínky pro realizaci překládky sítě elektronických komunikací společnosti CETIN:

- V souladu s ustanovením § 104 odst. 7 zákona č. 127/2005 Sb., nese veškeré náklady spojené s překládkou SEK (a jejich ochranou před poškozením) stavebník, který překládku vyvolal.
- Přeložení SEK zajistí její vlastník, společnost CETIN a.s.
- Pro účely přeložení SEK je stavebník povinen uzavřít se společností CETIN a.s. Smlouvu o dílo k realizaci překládky SEK.
- Na jednodušší formu řešení překládky SK stačí „Objednávka prací“. (Přeložení bez přerušení provozu, nebo přeložení jen koncového rozvaděče, bez zásahu do nemovitostí třetí strany, apod.).

12) **Povolení ke kácení dřevin bude vydáno příslušným správním úřadem po nabytí právní moci tohoto rozhodnutí.**

13) Vzhledem k tomu, že stavby přípojka NN (objekt SO 05), vodovodní přípojka (objekt SO 04), zpevněné plochy a terénní úpravy (objekt SO 03) a přeložky podzemních kabelových vedení NN nevyžadují vydání stavebního povolení ani ohlášení a budou realizovány na základě tohoto územního rozhodnutí (viz podmínky č. 5) - 8) tohoto rozhodnutí), budou při jejich realizaci dodrženy následující podmínky:

1. Při provádění výše uvedených staveb je nutné dodržovat předpisy týkající se bezpečnosti práce a technických zařízení, platných v době realizace stavby, a dodržovat zejména ustanovení zákona č. 309/2006 Sb., o zajištění dalších podmínek bezpečnosti a ochrany zdraví při práci, a Nařízení vlády č. 591/2006 Sb., o bližších minimálních požadavcích na bezpečnost a ochranu zdraví při práci na staveništích.
2. Při stavbě budou dodržena ustanovení vyhlášky Ministerstva pro místní rozvoj č. 268/2009 Sb., o technických požadavcích na stavby. Při stavební činnosti, která není řešena prováděcími předpisy stavebního zákona, se bude zhotovitel, případně stavebník, řídit příslušnými platnými ČSN.
3. Při výstavbě musí být dodrženy podmínky provádění stavebních prací v blízkosti vedení inženýrských sítí dle příslušných ČSN. Poměry v území se stavbou nemění.
4. Výše uvedené stavby budou provedeny dodavatelsky stavebním podnikatelem.
5. Stavebník oznámí stavebnímu úřadu termín zahájení těchto staveb a dodavatele stavby před započetím stavebních prací.
6. Stavební úřad nestanoví termín pro dokončení výše uvedených staveb. Tyto stavby však budou prováděny a dokončeny v návaznosti na vlastní stavbu ČOV a kanalizačních stok (vodních děl).
7. Na stavbě bude zhotovitelem stavby řádně veden stavební deník v souladu s ustanoveními § 157 stavebního zákona.
8. Stavby, nevyžadující dle výše uvedeného vydání stavebního povolení, budou provedeny z materiálů, které mají osvědčení o vhodnosti výrobků, zaručenou pevnost, izolační schopnosti, požární a hygienickou bezpečnost.
9. Odváženým, přiváženým a zpracovávaným materiálem ani pojezdem stavební techniky nesmí být znečištěny nebo poškozeny veřejné komunikace. V případě znečištění nebo poškození veřejné komunikace musí být učiněna náprava v co možná nejkratším čase.
10. Skladovaný stavební materiál nebude omezovat užívání okolních pozemků a staveb a nebude docházet k jeho splavovaní na jiné pozemky.
11. Pro předmětné stavby je vzhledem k jejich rozsahu a charakteru dle názoru stavebního úřadu navržena pouze závěrečná kontrolní prohlídka této stavby.

14. **Podle ustanovení § 119 stavebního zákona dokončenou stavbu, popřípadě část stavby schopnou samostatného užívání uvedenou v § 103 odst. 1 písm. e) bodech 4 až 8, lze užívat**

na základě oznámení stavebnímu úřadu (§ 120) nebo kolaudačního souhlasu. Z tohoto důvodu je nutné, aby stavebník <u>před užíváním staveb přeložek podzemního vedení NN a nadzemního vedení NN</u> požádal stavební úřad (Městský úřad Police nad Metují, odbor výstavby, Masarykovo nám. 98, 549 54 Police nad Metují), o stanovení termínu závěrečné kontrolní prohlídky stavby a <u>o vydání kolaudačního souhlasu</u> pro tyto stavby.

15. Přílohou k žádosti o stanovení termínu závěrečné kontrolní prohlídky stavby a o vydání kolaudačního souhlasu bude např.: prohlášení dodavatele stavby o shodě provedené stavby se schválenou projektovou dokumentací, zpráva o výchozí revizi el. zařízení, geodetické zaměření přeloženého podzemního a nadzemního vedení, případně dokumentace skutečného provedení stavby, kopie certifikátů použitých výrobků a materiálů, stavební deník.

Účastníkem územního řízení, jemuž toto rozhodnutí zakládá právo umístit shora uvedenou stavbu, je podle ustanovení 27 odst. 1 písm. a) správního řádu a ustanovení § 85 odst. 1 písm. a) stavebního zákona pouze stavebník (žadatel) – obec Česká Metuje, IČO 00272582, se sídlem Česká Metuje 10, 549 56 Česká Metuje, zastoupená starostou Jaroslavem Vaněčkem.

Toto rozhodnutí bylo vydáno za účasti účastníků řízení, kterým svědčí titul účastenství v řízení ve smyslu ustanovení § 27 odst. 2 správního řádu a ustanovení § 85 odst. 1 písm. b) a § 85 odst. 2 písm. a) a b) stavebního zákona. Tito účastníci jsou uvedeni v odůvodnění tohoto rozhodnutí.

Odůvodnění:

<u>Postup v územním řízení:</u>

Dne 12. 5. 2017 podala obec Česká Metuje, IČO 00272582, se sídlem Česká Metuje 10, 549 56 Česká Metuje, (dále jen „stavebník“), žádost o vydání rozhodnutí o umístění stavby „Kanalizace a ČOV Česká Metuje“ na území obce na níže uvedených pozemcích v katastrálních územích Česká Metuje a Metujka, v obci Česká Metuje (dále jen „stavba“). Dne 30. 5. 2017 bylo doplněno sdělení Krajského úřadu Královéhradeckého kraje, odboru životního prostředí, k podlimitnímu záměru. Jednotlivé pozemky, dotčené stavbu, včetně jejich využití a vlastníků, jsou uvedeny ve výroku tohoto rozhodnutí. Vzhledem k jejich rozsahu a s ohledem na hospodárnost je stavební úřad opětovně do odůvodnění rozhodnutí neuvádí.

Městský úřad Police nad Metují, odbor výstavby, jako věcně a místně příslušný stavební úřad podle § 13 odst. 1 písm. d) a § 190 odst. 1 stavebního zákona (dále jen „stavební úřad“), projednal žádost s dotčenými orgány a se všemi jemu známými účastníky řízení.

Podle ustanovení § 87 odst. 1 stavebního zákona v souladu s ustanovením § 47 odst. 1 správního řádu stavební úřad oznámil dne 20. 6. 2017 zahájení územního řízení o umístění stavby všem jemu známým účastníkům řízení a dotčeným orgánům a v souladu s ustanovením § 87 odst. 1 stavebního zákona nařídil ústní jednání s ohledáním na místě na úterý 25. 7. 2017. Účastníci řízení byli v oznámení o zahájení územního řízení poučeni, že své námitky, popřípadě důkazy k navržené stavbě, mohou uplatnit nejpozději při tomto ústním jednání. Ve stejné lhůtě mohly sdělit svá

závazná stanoviska dotčené orgány. Dotčené orgány, jejichž rozhodnutí nebo opatření vyžadovaná zvláštním předpisem byla k dokumentaci k územnímu řízení a k žádosti o vydání územního rozhodnutí připojena, byly upozorněny, že pokud nesdělí ve stanovené lhůtě stanovisko k předmětné stavbě, platí, že z hlediska jím sledovaných veřejných zájmů s umístěním stavby souhlasí. Protože se jedná o liniovou stavbu s velkým počtem účastníků řízení, stavební úřad doručoval oznámení o zahájení územního řízení účastníkům řízení uvedeným v ustanovení § 27 odst. 1 správního řádu (účastník řízení podle § 85 odst. 1 písm. a) stavebního zákona – stavebník) podle ustanovení § 87 odst. 1 stavebního zákona a podle ustanovení § 144 odst. 6 správního řádu jednotlivě do vlastních rukou. Účastníkům řízení, uvedeným v ustanovení § 27 odst. 2 správního řádu a v ustanoveních § 85 odst. 1 písm. b) (obec, na jejímž území má být záměr uskutečněn), § 85 odst. 2 písm. a) (vlastníci pozemků dotčených umístěním stavby) a § 85 odst. 2 písm. b) stavebního zákona (vlastníci sousedních pozemků a staveb), doručoval stavební úřad oznámení o zahájení územního řízení v souladu s ustanovením § 87 odst. 1 stavebního zákona a s ustanovením § 144 odst. 6 správního řádu veřejnou vyhláškou. V souladu s ustanovením § 87 odst. 3 stavebního zákona byli účastníci řízení podle § 85 odst. 1 písm. b) stavebního zákona (vlastníci sousedních pozemků a staveb) v oznámení o zahájení územního řízení identifikováni označením pozemků a staveb evidovaných v katastru nemovitostí. Veřejná vyhláška byla na úřední desce Městského úřadu Police nad Metují vyvěšena dne 22. 6. 2017 a patnáctým dnem doručení byl den 7. 7. 2017.

Vzhledem k výše uvedenému, že se jedná o liniovou stavbu s velkým počtem účastníků řízení, stavební úřad toto rozhodnutí o umístění stavby rovněž doručuje účastníkům řízení uvedeným v ustanovení § 27 odst. 1 správního řádu a v ustanovení § 85 odst. 1 stavebního zákona (stavebník) podle ustanovení § 92 odst. 3 stavebního zákona a ustanovení § 144 odst. 6 správního řádu do vlastních rukou. Účastníkům řízení, uvedeným v § 27 odst. 2 správního řádu a v ustanovení § 85 odst. 1 písm. b) stavebního zákona (obec na jejímž území má být záměr uskutečněn), a v ustanoveních § 85 odst. 2 písm. a) a b) stavebního zákona (vlastníci pozemků dotčených umístěním stavby a sousedních pozemků a staveb), stavební úřad v souladu s ustanovením § 92 odst. 3 stavebního zákona a § 144 odst. 6 správního řádu doručuje toto územní rozhodnutí veřejnou vyhláškou. V souladu s ustanovením § 92 odst. 3 stavebního zákona se účastníci řízení podle ustanovení § 85 odst. 2 písm. b) stavebního zákona (vlastníci sousedních pozemků a staveb) identifikují označením pozemků a staveb evidovaných v katastru nemovitostí dotčených záměrem.

Dne 17. 7. 2017 zaslal elektronickou poštou (e-mailem) připomínky k předmětné stavbě pan Arnošt Kohl, bytem Česká Metuje 14. Připomínky se týkají projektové dokumentace a navržené kanalizace v lokalitě nazývané „Brana“. Jedná se o úsek od budovy obecního úřadu podél komunikace na pozemku p. č. 317/9 v k. ú. Česká Metuje, kde dle doložené dokumentace zůstane stávající kanalizace pouze jako jednotná dešťová a kde není řešena nová splašková kanalizace. Stavební úřad dne 17. 7. 2017 panu Kohlovi e-mailem odpověděl ve smyslu, že řeší stavbu pouze v rozsahu předloženého návrhu, a zároveň mu sdělil, že se může zúčastnit ústního projednání dne 25 7. 2017, kde je možné jeho připomínku projednat. Nutno poznamenat, že pan Arnošt Kohl není uveden ve výčtu účastníků řízení, na jejichž pozemcích bude stavba umísťována a není ani vlastníkem pozemků sousedních. Jednání dne 25. 7. 2017 se pan Arnošt Kohl zúčastnil jako „občan“. Při jednání mu byly zástupcem stavebníka a projektantem objasněny důvody, které vedly projektanta k navrženému řešení kanalizace v dokumentaci pro vydání územního rozhodnutí.

Těmito důvody jsou výskyt stávajících podzemních sítí (vodovod, teplovod a jednotná kanalizace) v předmětné komunikaci na p. p. č. 317/9, dále délka trasy kanalizace a vysoké finanční náklady na realizaci nové splaškové kanalizace v přepočtu na 1 EO. Zároveň bylo objasněno budoucí možné řešení připojení staveb v této lokalitě na novou splaškovou kanalizaci, které je zajištěno. Pan Arnošt Kohl po tomto objasnění konstatoval, že jej bere na vědomí. Dále byla řešena část námitky, týkající se užití katastrální mapy před digitalizací map obce České Metuje. Věc byla přítomným projektantem objasněna s tím, že stavba je zakreslena již do nových digitalizovaných map, pouze v situaci širších vztahů v měřítku 1:5000 je v jednom místě hranice katastrálního území vyznačena podle map starších.

Podmínky z vyjádření účastníků řízení - vlastníků sítí technické infrastruktury, jakož i Povodí Labe, státní podnik, zanesl stavební úřad do podmínek územního rozhodnutí.

Žádný z dalších účastníků řízení k navržené stavbě neuplatnil námitky. V průběhu územního řízení se za účastníka řízení nikdo další nepřihlásil. Za účastníků řízení se nepřihlásil ani pan Arnošt Kohl, i když mu stavební úřad tuto zákonnou možnost při ústním jednání nastínil.

Podaná žádost o vydání územního rozhodnutí o umístění shora uvedené předmětné stavby obsahuje všechny údaje požadované ustanovením § 86 stavebního zákona, a dále ustanoveními § 3 vyhlášky č. 503/2006 Sb., o podrobnější úpravě územního rozhodování, územního opatření a stavebního řádu, ve znění pozdějších předpisů. Stavebník rovněž k žádosti o vydání územního rozhodnutí doložil doklady o právu provést stavbu na pozemcích jiných vlastníků v souladu s ustanovením § 86 odst. 2 písm. a) stavebního zákona, na kterých bude navržená stavba umístěna a provedena. Těmito doklady jsou níže uvedené smlouvy o právu provést stavbu. Dále doložil dokumentaci pro vydání územního rozhodnutí, potřebná stanoviska a závazná stanoviska dotčených orgánů a vyjádření vlastníků a správců sítí technické infrastruktury. Podmínky ze stanovisek a závazných stanovisek dotčených orgánů stavební úřad přenesl do podmínek výroku tohoto rozhodnutí. V doložených koordinovaných závazných stanoviscích Městského úřadu Náchod, odboru výstavby a územního plánování, je vyjádřen nesouhlas odboru dopravy a silničního hospodářství s podélným uložením kanalizace do silnice č. III/301 10 a II/301 v k. ú. Česká Metuje. Podle ustanovení § 36 odst. 2 zákona č. 13/1997 Sb., o pozemních komunikacích, ve znění účinném v době vydání těchto koordinovaných závazných stanovisek, nebylo možné umísťovat kanalizaci a jiná vedení podélně v tělese silnic. Ke změně došlo novelou zákona o pozemních komunikacích, účinnou od 14. 12. 2016, kdy je možné sítě technické infrastruktury podélně umísťovat do silnic v zastavěném území. Dne 10. 4. 2017 bylo k umístění kanalizace do silnic pod č.j. MUNAC 25853/2017/DSH/A vydáno Městským úřadem Náchod, odborem dopravy a silničního hospodářství, silniční správní rozhodnutí – povolení zvláštního užívání silnic II/301 a III/301 10 pro umístění inženýrských sítí (kanalizace) do těchto silnic. S ohledem na toto vydané rozhodnutí stavební úřad nepožadoval vzhledem k novele zákona o pozemních komunikacích doložení nového stanoviska odboru dopravy a silničního hospodářství, neboť z vydaného rozhodnutí je zřejmé, že silniční správní úřad s podélným uložením kanalizace do silnic souhlasí.

Vlastnictví ke všem pozemkům, dotčeným umístěním projednávané stavby, jakož i k pozemkům sousedním, si stavební úřad opatřil dálkovým přístupem do katastru nemovitostí.

Protože části umísťované stavby (NN - objekt SO 05, vodovodní přípojka - objekt SO 04 a přeložky podzemních kabelových vedení NN a terénní úpravy a zpevněné plochy – objekt SO 03) nevyžadují vydání stavebního povolení ani ohlášení a budou realizovány na základě tohoto územního rozhodnutí, stanovil stavební úřad v podmínce č. 13) – body 1. – 11. výroku tohoto rozhodnutí podmínky pro vlastní provádění stavby. Dle ustanovení § 119 stavebního zákona dokončenou stavbu, popřípadě část stavby schopnou samostatného užívání uvedenou v § 103 odst. 1 písm. e) bodech 4 až 8, lze užívat na základě oznámení stavebnímu úřadu (§ 120) nebo kolaudačního souhlasu. Z tohoto důvodu je nutné, aby stavebník před užíváním staveb přeložek podzemního a nadzemního vedení NN a VN požádal Městský úřad Police nad Metují, odbor výstavby, o stanovení termínu závěrečné kontrolní prohlídky stavby a o vydání kolaudačního souhlasu, jak je uvedeno v podmínce č. 14) ve výroku rozhodnutí.

K územnímu řízení žadatel předložil tyto doklady:

- projektovou dokumentaci pro vydání územního rozhodnutí vyhotovenou spol. AKVOPRO s.r.o., Praha, pod zakázkovým číslem 240 v listopadu 2015, zodpovědný projektant Jan Beran, který je autorizovaným technikem pro vodohospodářské stavby, autorizace ČKAIT 0601506;
- požárně bezpečnostní řešení zpracované Jakubem Seidlem, který je autorizovaným technikem pro požární bezpečnost staveb, autorizace ČKAIT 0602368;
- projektovou dokumentaci části elektro zpracovanou Vladimírem Václavíkem, který je autorizovaným technikem pro techniku prostředí staveb, autorizace ČKAIT 0600589;
- smlouvy o právu provést stavbu a o zřízení věcných břemen s vlastníky dotčených pozemků (včetně vlastníků toku a silnice);
- sdělení Krajského úřadu Královéhradeckého kraje, odb. životního prostředí a zemědělství, č.j.: KUKHK-18825/ZP/2017 ze dne 31. 5. 2017 k podlimitnímu záměru;
- závazné stanovisko Agentury ochrany přírody a krajiny ČR – odd. Správa CHKO Broumovsko, vydané pod č.j. 02384/VC/2016 dne 19. 10. 2016;
- závazné stanovisko Městského úřadu Náchod, odboru životního prostředí, čj. MUNAC53209/2016/ŽP ze dne 19. 9. 2016;
- koordinované závazné stanovisko Městského úřadu Náchod, odboru výstavby a územního plánování, čj. MUNAC26419/2016 ze dne 3. 5. 2016 a čj. MUNC67825/2016 ze dne 28. 11. 2016;
- závazné stanovisko Městského úřadu Náchod, odboru životního prostředí, čj. MUNAC 15746/2017/ŽP ze dne 2. 3. 2017 (souhlas s odnětím ze ZPF);
- rozhodnutí Městského úřadu Náchod, odboru dopravy a silničního hospodářství o povolení zvláštního užívání pro umístění sítí do silničních pozemků čj. MUNAC 25853/2017/DSH/A ze dne 10. 4. 2017;
- závazné stanovisko Krajské hygienické stanice Královéhradeckého kraje, územní pracoviště Náchod, č.j.: KHSHK 11737/2016/HOK.NA/Ho ze dne 29. 4. 2016;
- závazné stanovisko Hasičského záchranného sboru Královéhradeckého kraje, územní odbor Náchod, č.j.: HSHK-2527-2/2016 (325-NA-OP-2016) ze dne 28. 4. 2016;

- stanovisko Krajského ředitelství policie Královéhradeckého kraje, dopravní inspektorát Náchod, č.j.: KRPH-488-333/ČJ-2016-050506 ze dne 20. 12. 2016;
- souhlas společnosti ČEZ Distribuce, a. s., v ochranném pásmu el. zařízení zn. 429/2017 ze dne 4. 7. 2017;
- vyjádření společnosti Telco Pro Services, a. s., k existenci komunikačního zařízení, vydané pod zn. 0200596422 dne 11. 5. 2017;
- stanovisko společnosti GridServices, s.r.o., zn. 5001511250 ze dne 12. 5. 2017;
- vyjádření společnosti Vodovody a kanalizace Náchod, a.s., zn. 16-04631 ze dne 16. 9. 2016;
- vyjádření společnosti Česká telekomunikační infrastruktura k existenci sítí elektronických komunikací č.j. 610817/17 dne 11. 5. 2017 a stanovení podmínek ochrany SEK č.j.: POS 337/16 ze dne 15. 3. 2016;
- stanovisko společnosti Povodí Labe, státní podnik, č.j. PVZ/16/7616/Hz/0 ze dne 30. 3. 2016 a č.j. PVZ/16/27293/Hz/0 ze dne 19. 9. 2016;
- rozhodnutí o povolení zvláštního užívání místních komunikací pro umístění inženýrských sítí vydané Obecním úřadem Česká Metuje pod č.j. 2017/SSÚ/ dne 16. 3. 2017.

Posouzení záměru:

Stavební úřad přezkoumal a posoudil žádost o vydání územního rozhodnutí o umístění stavby podle § 90 stavebního zákona, zda je záměr žadatele v souladu s vydanou územně plánovací dokumentací; s cíli a úkoly územního plánování, zejména s charakterem území, s požadavky na ochranu architektonických a urbanistických hodnot v území; s požadavky tohoto zákona a jeho prováděcích právních předpisů, zejména s obecnými požadavky na využití území; s požadavky na veřejnou technickou a dopravní infrastrukturu; a požadavky zvláštních právních předpisů a se stanovisky dotčených orgánů podle zvláštních právních předpisů, popřípadě s výsledkem řešení rozporů a s ochranou práv a právem chráněných zájmů účastníků řízení.

Závazným podkladem pro vydání územního rozhodnutí na území obce Česká Metuje je územní plán, který byl schválen dne 10. 11. 2011 a účinnosti nabyl dne 26. 11. 2011, který určuje předpokládaný rozvoj v území a který je výsledkem dohody dotčených správních orgánů (hájících zájmy společnosti na úseku svých speciálních předpisů), ostatních subjektů a vlastníků nemovitostí v řešeném území.

Pozemky, na kterých bude umísťována kanalizace včetně souvisejících staveb, se nachází v zastavěném území obce, část tvoří plochy zastavitelné. Kanalizace je technickou infrastrukturou a bude umísťována převážně do ploch označených jako dopravní infrastruktura, dále do ploch určených pro bydlení v rodinných domech – příměstské a venkovské. Vlastní čistírna odpadních vod s částí kanalizace je navržena na pozemku v ploše zastavitelné, označené jako plocha pro nakládání s odpady.

V ploše dopravní infrastruktury silniční – komunikace (DSk) jsou mimo jiné jako přípustné využití uvedeny stavby a zařízení technické infrastruktury. Jako přípustné využití ploch BI – plochy bydlení v rodinných domech – příměstské a BV – plochy bydlení v rodinných domech – venkovské – jsou mimo jiné stavby, zařízení a plochy technické infrastruktury. Vlastní ČOV bude umístěna

v ploše označené jako TO – plocha pro nakládání s odpady, kde je hlavní využití mimo jiné pro stavby a zařízení sloužící k provozu kanalizace, čištění odpadních vod a nakládání s kaly. Z uvedeného vyplývá, že stavba kanalizace a obecní čistírny odpadních vod není v rozporu s platným územním plánem obce.

Územní plán respektuje stávající vodní toky, včetně jejich ochranných a manipulačních pásem, jakož vymezuje a respektuje vyhlášené záplavové území řeky Metuje. V rozsahu těchto limitů nebudou umísťovány žádné stavby a bariery. ČOV je navržena na požadavky umístění nad hladinou Q100. Projektová dokumentace rovněž respektuje provádění činností v ochranném pásmu vedení vysokého napětí. Nově navržená kanalizace je dle územního plánu obce umístěna v koridoru určeném k její výstavbě. Respektovány jsou rovněž návrhy vyplývající z Plánu rozvoje vodovodů a kanalizací Královéhradeckého kraje. Územní plán navrhuje koncepci odkanalizování jako kombinaci gravitační a tlakové kanalizační sítě.

Navržená stavba kanalizace a ČOV plně respektuje podmínky územního plánu obce Česká Metuje Navrhovaný záměr je tedy zcela v souladu s územním plánem a se záměry a cíli územního plánování. O dodržení zákonných podmínek pro umístění stavby nasvědčují souhlasná stanoviska dotčených orgánů, jež hájí zájmy dané zvláštními předpisy (stavebníkem doložena koordinovaná závazná stanoviska, která obsahují souhlasné vyjádření dotčeného orgánu státní správy v územním řízení z hlediska uplatňování záměrů územního plánování – Městského úřadu Náchod, odboru výstavby a územního plánování).

Při posuzování, zda záměr - umístění předmětné stavby - je v souladu s požadavky tohoto zákona a jeho prováděcích právních předpisů, zejména s obecnými požadavky na využívání území, vycházel stavební úřad především z požadavků vyhlášky č. 501/2006 Sb., o obecných požadavcích na využívání území, ve znění pozdějších předpisů, a dále pak z požadavků vyhlášky č. 268/2009 Sb., o technických požadavcích na stavby, ve znění pozdějších předpisů.

Stavební úřad zkoumal splnění požadavků na umisťování staveb dle vyhlášky č. 501/2006 Sb., o obecných požadavcích na využívání území, což mu předepisuje ustanovení § 1 této vyhlášky. Podle tohoto ustanovení stavební úřady postupují mimo jiné i při rozhodování o umístění stavby. Zejména pak zkoumal požadavky vztahující se k umístění konkrétního stavebního záměru, dle ustanovení části třetí této vyhlášky:

- § 10 Plochy technické infrastruktury – navržená stavba je v souladu – vlastní ČOV je navržena v ploše pro nakládání s odpady – v ploše technické infrastruktury.
- § 20 odst. 1 - v souladu s cíli a úkoly územního plánování je obecným požadavkem takové vymezování pozemků, stanovení podmínek jejich využívání a umisťování staveb na nich, které nezhoršuje kvalitu prostředí a hodnotu území. Předložený záměr tyto podmínky splňuje – viz výše odůvodnění souladu záměru s územně plánovací dokumentací a záměry územního plánování.
- § 25 Vzájemné odstupy staveb:
- § 25 odst. 1: Vzájemné odstupy staveb musí splňovat požadavky urbanistické, architektonické, životního prostředí, hygienické, veterinární, ochrany podzemních vod, státní památkové péče, požární ochrany, bezpečnosti, civilní ochrany, prevence závažných havárií, požadavky na denní osvětlení a oslunění a na zachování kvality prostředí. Odstupy musí dále umožňovat údržbu

staveb a užívání prostoru mezi stavbami pro technická či jiná vybavení a činnosti, například technickou infrastrukturu. Předložený návrh – PD splňuje tyto podmínky.

Stavební úřad dále zkoumal splnění požadavků navrhované stavby dle vyhlášky č. 268/2009 Sb., o technických požadavcích na stavby, ve znění pozdějších předpisů (dále jen „vyhláška“), což mu předepisuje ustanovení § 2 této vyhlášky. Podle tohoto ustanovení požadavky obsažené v části druhé až páté této vyhlášky platí pro všechny druhy staveb a zařízení, které náleží do působnosti obecných stavebních úřadů, není-li v její části šesté uvedeno jinak. Stavební úřad pak zkoumal splnění požadavků vztahující se k navržené stavbě, dle jednotlivých ustanovení části druhé, třetí, čtvrté a páté této vyhlášky:

§ 6 Připojení staveb na sítě technického vybavení - stavba nové ČOV bude napojena na veřejný vodovod ve správě VAK Náchod a na veřejnou síť elektrické energie.

§ 8 Základní požadavky

§ 9 Mechanická odolnost a stabilita.

§ 10 Všeobecné požadavky pro ochranu zdraví, zdravých životních podmínek a životního prostředí.

Stavba je navržena tak, aby neohrožovala život a zdraví osob nebo zvířat, bezpečnost a zdravé životní podmínky jejich uživatelů okolních staveb a aby neohrožovala životní prostředí nad limity uvedené v jiných právních předpisech. Stavba odolává škodlivému působení prostředí. Stavba ČOV je navržena nad hladinou Q100 vodního toku Metuje.

§ 11 Denní a umělé osvětlení, větrání a vytápění – provozní místnost je navržena s přirozeným osvětlením, odvětrání je přirozené okny.

§ 14 Ochrana proti hluku a vibracím. Stavba zajišťuje, aby hluk a vibrace působící na osoby byly na takové úrovni, která neohrožuje zdraví, zaručí noční klid a je vyhovující pro prostředí s pobytem osob.

Při provádění a užívání stavby nebude ohrožena bezpečnost provozu na pozemních komunikacích.

Vyhláška č. 398/2009 Sb., o obecných technických požadavcích, zabezpečujících bezbariérové užívání staveb, se pak na předmětnou stavbu s ohledem na její charakter neaplikuje.

Při posuzování, zda umístění stavby je v souladu s požadavky zvláštních právních předpisů a se stanovisky dotčených orgánů podle zvláštních právních předpisů, popřípadě s výsledky řešení rozporů a s ochranou práv a právem chráněných zájmů účastníků řízení, vycházel stavební úřad ze závazných stanovisek dotčených orgánů, hájících zájmy společnosti na úseku svých speciálních správních předpisů. Umístění stavby vyhovuje požadavkům stavebního zákona a jeho prováděcím předpisům, zejména obecným požadavkům na využití území. Předložená závazná stanoviska byla souhlasná s umístěním předmětné stavby. Záměr žadatele je v souladu s požadavky zvláštních právních předpisů a se stanovisky dotčených orgánů.

Ke společnému územnímu a stavebnímu řízení byla stavebníkem doložena souhlasná závazná stanoviska dotčených orgánů v souladu s platnými právními předpisy. Pro zajištění ochrany přírody a krajiny je to souhlasné závazné stanovisko Agentury ochrany přírody a krajiny ČR - Správy CHKO Broumovsko. Dále bylo doloženo souhlasné koordinované závazné stanovisko Městského úřadu Náchod, odboru výstavby a územního plánování, ve kterém jsou zakotvena stanoviska odboru životního prostředí, jako dotčeného orgánu, který hájí zájmy chráněné zákonem na úseku ochrany

zemědělského půdního fondu, vodního práva a z hlediska státní správy lesů, ochrany ovzduší a odpadového hospodářství, dále odboru dopravy a silničního hospodářství, odboru výstavby a územního plánování jako úřadu územního plánování a památkové péče. Z hlediska ochrany veřejného zdraví bylo doloženo souhlasné závazné stanovisko Krajské hygienické stanice Královéhradeckého kraje, územního pracoviště Náchod, a z hlediska požární ochrany souhlasné závazné stanovisko Hasičského záchranného sboru Královéhradeckého kraje, územní odbor Náchod. Rovněž bylo doloženo souhlasné závazné stanovisko – souhlas s trvalým odnětím zemědělské půdy ze zemědělského půdního fondu, jakož i sdělení Krajského úřadu Královéhradeckého kraje, odb. životního prostředí a zemědělství, k podlimitnímu záměru. Dále byla doložena silniční správní rozhodnutí - povolení zvláštního užívání pro umístění inženýrských sítí do silničních pozemků místních komunikací, jakož i do silničních pozemků silnic II/301 a III/301 10, vydaná příslušnými silničními správními úřady – Obecním úřadem Česká Metuje a Městským úřadem Náchod, odborem dopravy a silničního hospodářství.

Záměr je v souladu s požadavky zvláštních právních předpisů a se stanovisky dotčených orgánů.

Při posuzování, zda umístění stavby je v souladu s požadavky na veřejnou dopravní a technickou infrastrukturu, vycházel stavební úřad rovněž ze stavebního zákona a jeho prováděcích právních předpisů a dospěl k závěru, že žáměr žadatele je v souladu s požadavky na veřejnou dopravní a technickou infrastrukturu, jak je již uvedeno výše.

Stavební úřad nepožadoval po stavebníkovi doložit před vydáním tohoto rozhodnutí povolení ke kácení dřevin (v dokumentaci pro vydání rozhodnutí o umístění stavby je uvedeno kácení cca 1 usychajícího jeřábu a vymýcení náletových křovin a živých plotů). Povolení ke kácení dřevin bude vydáno příslušným správním úřadem po nabytí právní moci tohoto rozhodnutí. Podmínku pro kácení dřevin až po nabytí právní moci tohoto územního rozhodnutí stavební úřad stanovil v návaznosti na rozsudek Nejvyššího správního soudu č.j. 4 As 20/2008 – 84 ze dne 21. 8. 2008, dle kterého *„Nejvyšší správní soud je toho názoru, že závažný důvod pro pokácení dřevin spočívající v plánované výstavbě může být dán teprve v okamžiku, kdy nabude právní moci územní rozhodnutí o umístění této stavby.“*

<u>Odůvodnění účastníků řízení:</u>

Okruh účastníků územního řízení vymezují ustanovení § 27 odst. 1 písm. a) a odst. 2 správního řádu, přičemž v územním řízení je nezbytné přihlédnout k ustanovení § 85 stavebního zákona, jako ustanovení speciálního právního předpisu, který je nadřazen obecné právní úpravě zakotvené v ustanovení § 27 správního řádu.

V souladu s ustanovením § 27 odst. 1 písm. a) správního řádu a § 85 odst. 1 písm. a) stavebního zákona je účastníkem řízení stavebník - tj. obec Česká Metuje, IČO 00272582, se sídlem Česká Metuje 10, 549 56 Česká Metuje, která je v územním řízení zastoupena na základě doložené plné moci Ing. Josefem Hauckem, EPI CS s.r.o., IČO 28854110, se sídlem E. Beneše 274, 552 03 Česká Skalice. Vydané rozhodnutí stavebníkovi zakládá právo v daném případě pak právo umístit předmětnou shora uvedenou stavbu. Žadatel není vlastníkem některých pozemků dotčených umístěním stavby. Obec Česká Metuje je účastníkem řízení rovněž podle ustanovení § 85 odst. 1

písm. b) stavebního zákona jako obec, na jejímž území má být požadovaný záměr uskutečněn a rovněž tak podle ustanoven § 85 odst. 2 písm. b) stavebního zákona jako vlastník sousedních pozemků.

Účastníky řízení podle ustanovení § 27 odst. 2 správního řádu a podle ustanovení § 85 odst. 2 písm. a) stavebního zákona jsou vlastníci pozemků dotčených umístěním stavby kanalizace a souvisejících staveb, jakož i ti, jejichž jiné věcné právo k těmto pozemkům může být umístěním stavby dotčeno, což jsou Královéhradecký kraj, se sídlem Pivovarské náměstí 1245/2, 500 03 Hradec Králové, zastoupený Správou silnic Královéhradeckého kraje, IČO 70947996, příspěvková organizace, se sídlem Kutnohorská 59, 500 04 Hradec Králové – Plačice; Stanislav Špaček, nar. 2. 7. 1939, bytem Česká Metuje 69, 549 56 Česká Metuje; Růžena Špačková, nar. 18. 10. 1940, bytem Česká Metuje 69, 549 56 Česká Metuje; Vlastimil Zaňka, nar. 22. 9. 1944, bytem Okružní 911, Týniště nad Orlicí; Jasněna Zaňková, nar. 19. 1. 1949, bytem Česká Metuje 33, 549 56 Česká Metuje; Josef Dušek, nar. 15. 6. 1959, bytem Žehušická 1643, Újezd nad Lesy, 190 16 Praha 9; Renata Dušková, nar. 18. 5. 1970, bytem Žehušická 1643, Újezd nad Lesy, 190 16 Praha 9; Naděžda Krahulcová, nar. 22. 9. 1945, bytem Horní Přím 8, 503 15 Dolní Přím; Veronika Urbanová, nar. 12. 5. 1983, bytem Sídliště 691, 543 71 Hostinné; Jaroslav Nemejta, nar. 4. 1. 1946, bytem Česká Metuje 8, 549 56 Česká Metuje; Drahomíra Špačková, nar. 31. 8. 1950, bytem Česká Metuje 75, 549 56 Česká Metuje; Hana Breuerová, nar. 25. 7. 1964, bytem Česká Metuje 9, 549 56 Česká Metuje; Stanislav Janoušek, nar. 3. 5. 1969, bytem Bratří Čapků 307, 550 01 Broumov; Ernest Lukáč, nar. 4. 3. 1951, bytem Vrchlického 328, 539 31 Hronov; Marie Lukáčová, nar. 7. 6. 1957, bytem Vrchlického 328, 539 31 Hronov; Ing. František Hlaváček, nar. 13. 5. 1956, bytem Česká Metuje 92, 549 56 Česká Metuje; Stanislava Hlaváčková, nar. 22. 5. 1964, bytem Česká Metuje 92, 549 56 Česká Metuje; Antonie Svobodová, nar. 4. 11. 1949, bytem Česká Metuje 73, 549 56 Česká Metuje; Petra Šimerová, nar. 16. 2. 1976, bytem Česká Metuje 73, 549 56 Česká Metuje; Zdeněk Šturma, nar. 24. 12. 1946, bytem Česká Metuje 74, 549 56 Česká Metuje; Marie Šturmová, nar. 19. 12. 1946, bytem Česká Metuje 74, 549 56 Česká Metuje; Mária Kohlová, nar. 11. 2. 1942, bytem Česká Metuje 6, 549 56 Česká Metuje; Robert Škoda, nar. 14. 1. 1941, bytem Česká Metuje 83, 549 56 Česká Metuje; Pavel Tomáš, nar. 29. 10. 1967, bytem Česká Metuje 68, 549 56 Česká Metuje; Katarina Tomášová, nar. 26. 9. 1944, bytem Česká Metuje 68, 549 56 Česká Metuje; Ladislav Eliáš, nar. 1. 8. 1980, bytem Česká Metuje 57, 549 56 Česká Metuje; Radka Eliášová, nar. 24. 1. 1979, bytem Česká Metuje 57, 549 56 Česká Metuje; Jaroslav Čepelka, nar. 30. 11. 1966, bytem Česká Metuje 58, 549 56 Česká Metuje; Věra Tomášová, nar. 13. 12. 1969, bytem Česká Metuje 68, 549 56 Česká Metuje; Jiří Pachole, nar. 23. 3. 1958, bytem Česká Metuje 67, 549 56 Česká Metuje; Vojtěch Pachole, nar. 5. 1. 1934, bytem Česká Metuje 6, 549 56 Česká Metuje; Jaroslav Vajsar, nar. 9. 5. 1951, bytem nám. Aloise Jiráska 278, 549 57 Teplice nad Metují; Hana Formánková, nar. 1. 8. 1948, bytem Gorkého 1792, Zelené Předměstí, 530 02 Pardubice; Jana Kollertová, nar. 29. 3. 1971, bytem Česká Metuje 60, 549 56 Česká Metuje; Jan Štěpán, nar. 5. 11. 1974, bytem Česká Metuje 26, 549 56 Česká Metuje; Bc. Martin Landsmann, nar. 23. 11. 1971, bytem Smetanovo nábřeží 917/22, Hradec Králové; Petra Landsmannová, nar. 8. 12. 1972, bytem Smetanovo nábřeží 917/22, Hradec Králové; Štefan Lučan, nar. 20. 5. 1975, bytem Česká Metuje 88, 549 56 Česká Metuje; Libuše Lučanová, nar. 5. 9. 1956, bytem Česká Metuje 88, 549 56 Česká Metuje; Václav Bureš, nar. 3. 6. 1968, bytem

549 54 Bezděkov nad Metují 22; Věra Burešová, nar. 8. 9. 1947, bytem Česká Metuje 90, 549 56 Česká Metuje; Martin Chuchel, nar. 29. 8. 1967, bytem Česká Metuje 85, 549 56 Česká Metuje; Milan Tůma, nar. 16. 5. 1973, bytem Souběžná 231, Horní Kostelec, 549 41 Červený Kostelec; Zdeněk Hanousek, nar. 5. 5. 1966, bytem Vlásenka 1, 549 56 Česká Metuje; Arnošt Palouš, nar. 22. 4. 1958, bytem Vlásenka 2, 549 56 Česká Metuje; Věra Paloušová, nar. 18. 6. 1960, bytem Vlásenka 2, 549 56 Česká Metuje; David Záhora, nar. 28. 9. 1974, Krkonošská 260, 543 01 Vrchlabí; Květa Kohlová, nar. 24. 2. 1945, bytem Česká Metuje 14, 549 56 Česká Metuje; Stanislav Špaček, nar. 2. 7. 1939, bytem Česká Metuje 69, 549 56 Česká Metuje; ČR, Státní pozemkový úřad, IČO 01312774, se sídlem Husinecká 1024/11a, Žižkov, 130 00 Praha; Česká spořitelna, a.s., IČO 45244782, se sídlem Olbrachtova 1929/62, Krč, 140 00 Praha; Českomoravská stavební spořitelna, a.s., IČO 49241397, se sídlem Vinohradská 3218/169, 100 00 Praha 10; Reiffeisenbank, a.s., IČO 49240901, se sídlem Hvězdova 1716/2b, Nusle, 140 00 Praha 4; ČEZ Distribuce, a. s., IČO 24729035, se sídlem Teplická 874/8, 405 02 Děčín 4 Česká telekomunikační infrastruktura, a.s., IČO 04084063, Olšanská 2681/6, 130 00 Praha 3; Vodovody a kanalizace Náchod, a.s., IČO 48172928, se sídlem Kladská 1521, 547 01 Náchod; Povodí Labe, státní podnik, IČO 70890005, se sídlem Víta Nejedlého 951, 500 03 Hradec Králové. Dotčení práv těchto účastníků stavební úřad spatřuje v tom, že na pozemcích ve vlastnictví výše uvedených vlastníků bude umístěna stavba převážně kanalizačních stok včetně souvisejících staveb, jako jsou např. přípojky elektro, apod. Rovněž umístěním stavby dojde k dotčení vlastnického práva vlastníků staveb na těchto pozemcích, což jsou zejména stavby sítí technické infrastruktury, u kterých dojde ke křížení a k blízkému souběhu, jakož i k vynuceným přeložkám v souvislosti s nově umísťovanou stavbou. Stavbou mohou být rovněž dotčena věcná práva k těmto pozemků (např. zástavní práva, věcná břemena, apod.).

Dalšími účastníky řízení jsou podle ustanovení § 27 odst. 2 správního řádu a ustanovení § 85 odst. 2 písm. b) stavebního zákona osoby, jejichž vlastnické nebo jiné věcné právo k sousedním stavbám anebo sousedním pozemkům nebo stavbám na nich, může být územním rozhodnutím přímo dotčeno. Jak je již výše uvedeno, v souladu s ustanovením § 92 odst. 3 stavebního zákona se účastníci řízení podle ustanovení § 85 odst. 2 písm. b) stavebního zákona identifikují označením pozemků a staveb evidovaných v katastru nemovitostí dotčených záměrem. Těmito účastníky řízení jsou vlastníci sousedních pozemků p. č. 297/1, 278/9, 278/8, 16, 317/5, 37, 39, 38/4, 38/2, 38/3, 42, 44/4, 44/1, 64, 62/1, 317/17, 66/2, 61, 50/7, 48, 66/1, 69, 71, 76/1, 76/9, 76/5, 76/3, 317/13 v k. ú. Česká Metuje, a p. č. 52, 37, 36, 35/4, 652, 40, 44/6, 657, 732, 224 v k. ú. Metujka, jakož i vlastníci sousedních pozemků a staveb na těchto pozemcích st. p. č. 13, 14/1, 31 a 72 v k. ú. Česká Metuje, a st. p. č. 4, 3, 18 a 23 v k. ú. Metujka. Dotčení práv těchto osob spatřuje stavební úřad především v tom, že umístěním stavby dojde ke poměrů v území, dojde ke vzniku ochranných pásem těchto staveb, apod.

Závěr odůvodnění:

Umístění stavby je podle výše uvedeného v souladu se zájmy chráněnými předpisy ochrany přírody a krajiny, ochrany vod, zemědělského půdního fondu, ovzduší, odpadového hospodářství, lesů, státní památkové péče, jakož i z hlediska silničního hospodářství a územního plánování. V rámci řízení nebyl zjištěn rozpor v předložených stanoviscích dotčených správních orgánů.

Umístění stavby vyhovuje požadavkům vyhl. č. 501/2006 Sb., o obecných technických požadavcích na využívání území, ve znění pozdějších předpisů, jak je již odůvodněno výše. Podmínky tohoto územního rozhodnutí byly stanoveny s přihlédnutím k ustanovení § 92 stavebního zákona a podle ustanovení § 9 vyhlášky č. 503/2006 Sb., o podrobnější úpravě územního rozhodování, územního opatření a stavebního řádu, ve znění pozdějších předpisů. Z výroku rozhodnutí je zřejmý druh a účel umísťované stavby, parcelní čísla a druh pozemků a katastrální území umístění stavby, prostorové řešení stavby, podmínky pro projektovou přípravu, napojení stavby na dopravní a technickou infrastrukturu, jakož i podmínky pro vlastní provádění některých částí stavby. Podmínkami rozhodnutí je dále stanoveno zabezpečení ochrany veřejných zájmů, plnění požadavků uplatněných dotčenými orgány, nejsou-li stanoveny správními rozhodnutími, jakož i splnění podmínek účastníků řízení (vlastníků sítí technické infrastruktury a toku).

Stavební úřad navrženou stavbu posoudil podle ustanovení § 90 stavebního zákona. Jak je již výše uvedeno, stavba není v rozporu s vydanou územně plánovací dokumentací, s cíli a úkoly územního plánování, s charakterem území, neboť se jedná o stavbu technické infrastruktury, je navržena v zastavěném území v plochách vedených v katastru nemovitostí jako ostatní plochy. Rovněž tak posoudil navržené umístění stavby s požadavky stavebního zákona, jakož i jeho prováděcích právních předpisů, zejména s obecnými požadavky na výstavbu a na umísťování staveb.

Stavební úřad postupoval v řízení v souladu s platnými zákony a jinými právními předpisy, přičemž v řízení chránil zájmy státu a společnosti a práva a zájmy účastníků řízení. Ve správním řízení dodržel zásadu legality řízení zakotvenou v ustanovení § 2 správního řádu, neboť k uvedenému aktu využil zákonných zmocnění uvedených v ustanovení § 92 stavebního zákona. Zároveň pak celou věc vyřizoval jako věcně a místně příslušný stavební úřad (viz. výše v textu výroku a v textu odůvodnění). Vydané rozhodnutí je v souladu s ustanovením § 2 odst. 4 správního řádu řešením, které je plně v souladu s veřejnými zájmy chráněnými v území a stanovené podmínky odpovídají danému případu.

Stavební úřad v řízení všechny jemu známé účastníky řízení řádně poučil o průběhu řízení tak, aby z důvodu neznalosti právních předpisů neutrpěli v řízení újmu, přičemž dodržoval pravidlo procesní rovnosti účastníků řízení. Všem zúčastněným subjektům umožnil dostatečně bránit svá práva, právem chráněné zájmy a povinnosti, a dostatečně chránit zájmy podle zvláštních předpisů.

Stavební úřad rovněž dbal na to, aby prováděné správní řízení bylo hospodárné a zbytečně nezatěžovalo účastníky řízení. Vydávané rozhodnutí pak vychází ze spolehlivě zjištěného stavu věci.

Na základě výsledku provedeného řízení a na základě shora popsaného přezkoumání věci z hlediska ustanovení § 90 stavebního zákona, rozhodl stavební úřad tak, jak je uvedeno ve výroku tohoto rozhodnutí.

Poučení:

Proti tomuto rozhodnutí může účastník řízení podle ustanovení § 81 odst. 1 správního řádu, podat odvolání v souladu s ustanovením § 83 odst. 1 správního řádu ve lhůtě 15-ti dnů ode dne jeho oznámení ke Krajskému úřadu Královéhradeckého kraje, odboru územního plánování a stavebního řádu, podáním učiněným u odboru výstavby Městského úřadu Police nad Metují. Lhůta pro podání odvolání se dle ustanovení § 40 odst. 1 písm. a) správního řádu počítá ode dne následujícího po dni, kdy je rozhodnutí považováno za doručené.

Dle ustanovení § 82 odst. 1 správního řádu lze odvoláním napadnout výrokovou část rozhodnutí, jednotlivý výrok nebo jeho vedlejší ustanovení. Odvolání jen proti odůvodnění rozhodnutí je podle ustanovení § 82 odst. 1 správního řádu nepřípustné.

Dle ustanovení § 82 odst. 2 správního řádu musí mít odvolání náležitosti uvedené v § 37 odst. 2 a musí obsahovat údaje o tom, proti kterému rozhodnutí směřuje, v jakém rozsahu ho napadá a v čem je spatřován rozpor s právními předpisy nebo nesprávnost rozhodnutí nebo řízení, jež mu předcházelo. Není-li v odvolání uvedeno, v jakém rozsahu odvolatel rozhodnutí napadá, platí, že se domáhá zrušení celého rozhodnutí. Odvolání se podává s potřebným počtem stejnopisů tak, aby jeden stejnopis zůstal správnímu orgánu a aby každý účastník dostal jeden stejnopis. Nepodá-li účastník potřebný počet stejnopisů, vyhotoví je správní orgán na náklady účastníka.

Podané odvolání má v souladu s ustanovením § 85 odst. 1 správního řádu odkladný účinek. Odvolání jen proti odůvodnění rozhodnutí je nepřípustné.

Toto rozhodnutí platí ve smyslu ustanovení § 93 odst. l stavebního zákona 2 roky ode dne, kdy nabylo právní moci.

(otisk úředního razítka)

Ing. Kateřina Brátová, v.r.

vedoucí odboru výstavby

Ve smyslu ustanovení zákona č. 634/2004 Sb., o správních poplatcích, v platném znění, byl předepsán správní poplatek ve výši Kč 3.000,-. Poplatek byl zaplacen dne 28. 6. 2017, BVč. 129.

Grafická příloha:
- situace stavby

Příloha:
- ověřená dokumentace pro vydání územního rozhodnutí - bude stavebníkovi doručena po nabytí právní moci územního rozhodnutí
- vyhotovené územní rozhodnutí opatřené doložkou právní moci - bude stavebníkovi a speciálním stavebním úřadům doručeno po nabytí právní moci rozhodnutí

Obdrží:

účastník územního řízení dle ust. § 85 odst. 1 písm. a) stavebního zákona (doručuje se jednotlivě):

Obec Česká Metuje, IČO 00272582, se sídlem Česká Metuje 10, 549 56 Česká Metuje, zast. Ing. Josefem Hauckem, EPI CS s.r.o., IČO 28854110, E. Beneše 274, 552 03 Česká Skalice

účastníci územního řízení dle ust. § 85 odst. 2 písm. a) stavebního zákona - vlastníci pozemků dotčených umístěním stavby (doručuje se veřejnou vyhláškou):

Královéhradecký kraj, Pivovarské náměstí 1245/2, 500 03 Hradec Králové, zastoupený Správou silnic Královéhradeckého kraje, IČO 70947996, příspěvková organizace, Kutnohorská 59, 500 04 Hradec Králové – Plačice

Stanislav Špaček, nar. 2. 7. 1939, Česká Metuje 69, 549 56 Česká Metuje

Růžena Špačková, nar. 18. 10. 1940, Česká Metuje 69, 549 56 Česká Metuje

Vlastimil Zaňka, nar. 22. 9. 1944, Okružní 911, Týniště nad Orlicí,

Jasněna Zaňková, nar. 19. 1. 1949, Česká Metuje 33, 549 56 Česká Metuje

Josef Dušek, nar. 15. 6. 1959, Žehušická 1643, Újezd nad Lesy, 190 16 Praha 9

Renata Dušková, nar. 18. 5. 1970, Žehušická 1643, Újezd nad Lesy, 190 16 Praha 9

Naděžda Krahulcová, nar. 22. 9. 1945, Horní Přím 8, 503 15 Dolní Přím

Veronika Urbanová, nar. 12. 5. 1983, Sídliště 691, 543 71 Hostinné

Jaroslav Nemejta, nar. 4. 1. 1946, Česká Metuje 8, 549 56 Česká Metuje

Drahomíra Špačková, nar. 31. 8. 1950, Česká Metuje 75, 549 56 Česká Metuje

Hana Breuerová, nar. 25. 7. 1964, Česká Metuje 9, 549 56 Česká Metuje

Stanislav Janoušek, nar. 3. 5. 1969, Bratří Čapků 307, 550 01 Broumov

Ernest Lukáč, nar. 4. 3. 1951, Vrchlického 328, 539 31 Hronov

Marie Lukáčová, nar. 7. 6. 1957, Vrchlického 328, 539 31 Hronov

Ing. František Hlaváček, nar. 13. 5. 1956, Česká Metuje 92, 549 56 Česká Metuje

Stanislava Hlaváčková, nar. 22. 5. 1964, Česká Metuje 92, 549 56 Česká Metuje

Antonie Svobodová, nar. 4. 11. 1949, Česká Metuje 73, 549 56 Česká Metuje

Petra Šimerová, nar. 16. 2. 1976, Česká Metuje 73, 549 56 Česká Metuje

Zdeněk Šturma, nar. 24. 12. 1946, Česká Metuje 74, 549 56 Česká Metuje

Marie Šturmová, nar. 19. 12. 1946, Česká Metuje 74, 549 56 Česká Metuje

Mária Kohlová, nar. 11. 2. 1942, Česká Metuje 6, 549 56 Česká Metuje

Robert Škoda, nar. 14. 1. 1941, Česká Metuje 83, 549 56 Česká Metuje

Pavel Tomáš, nar. 29. 10. 1967, Česká Metuje 68, 549 56 Česká Metuje

Katarina Tomášová, nar. 26. 9. 1944, Česká Metuje 68, 549 56 Česká Metuje

Ladislav Eliáš, nar. 1. 8. 1980, Česká Metuje 57, 549 56 Česká Metuje

Radka Eliášová, nar. 24. 1. 1979, Česká Metuje 57, 549 56 Česká Metuje

Jaroslav Čepelka, nar. 30. 11. 1966, Česká Metuje 58, 549 56 Česká Metuje

Věra Tomášová, nar. 13. 12. 1969, Česká Metuje 68, 549 56 Česká Metuje

Jiří Pachole, nar. 23. 3. 1958, Česká Metuje 67, 549 56 Česká Metuje

Vojtěch Pachole, nar. 5. 1. 1934, Česká Metuje 6, 549 56 Česká Metuje
Jaroslav Vajsar, nar. 9. 5. 1951, nám. Aloise Jiráska 278, 549 57 Teplice nad Metují
Hana Formánková, nar. 1. 8. 1948, Gorkého 1792, Zelené Předměstí, 530 02 Pardubice
Jana Kollertová, nar. 29.3. 1971, Česká Metuje 60, 549 56 Česká Metuje
Jan Štěpán, nar. 5. 11. 1974, Česká Metuje 26, 549 56 Česká Metuje
Bc. Martin Landsmann, nar. 23. 11. 1971, Smetanovo nábřeží 917/22, Hradec Králové
Petra Landsmannová, nar. 8. 12. 1972, Smetanovo nábřeží 917/22, Hradec Králové
Štefan Lučan, nar. 20. 5. 1975, Česká Metuje 88, 549 56 Česká Metuje
Libuše Lučanová, nar. 5. 9. 1956, Česká Metuje 88, 549 56 Česká Metuje
Václav Bureš, nar. 3. 6. 1968, 549 54 Bezděkov nad Metují 22
Věra Burešová, nar. 8. 9. 1947, Česká Metuje 90, 549 56 Česká Metuje
Martin Chuchel, nar. 29. 8. 1967, Česká Metuje 85, 549 56 Česká Metuje
Milan Tůma, nar. 16. 5. 1973, Souběžná 231, Horní Kostelec, 549 41 Červený Kostelec
Zdeněk Hanousek, nar. 5. 5. 1966, Vlásenka 1, 549 56 Česká Metuje
Arnošt Palouš, nar. 22. 4. 1958, Vlásenka 2, 549 56 Česká Metuje
Věra Paloušová, nar. 18. 6. 1960, Vlásenka 2, 549 56 Česká Metuje
David Záhora, nar. 28. 9. 1974, Krkonošská 260, 543 01 Vrchlabí
Květa Kohlová, nar. 24. 2. 1945, Česká Metuje 14, 549 56 Česká Metuje
Stanislav Špaček, nar. 2. 7. 1939, Česká Metuje 69, 549 56 Česká Metuje
ČR, Státní pozemkový úřad, IČO 01312774, Husinecká 1024/11a, Žižkov, 130 00 Praha
Česká spořitelna, a.s., IČO 45244782, Olbrachtova 1929/62, Krč, 140 00 Praha
Českomoravská stavební spořitelna, a.s., IČO 49241397, Vinohradská 3218/169, 100 00 Praha 10
Reiffeisenbank, a.s., IČO 49240901, Hvězdova 1716/2b, Nusle, 140 00 Praha 4
ČEZ Distribuce, a.s., IČO 24729035, Teplická 874/8, 405 02 Děčín 4
Česká telekomunikační infrastruktura, a.s., IČO 04084063, Olšanská 2681/6, 130 00 Praha 3
Vodovody a kanalizace Náchod, a.s., IČO 48172928, Kladská 1521, 547 01 Náchod
Povodí Labe, státní podnik, IČO 70890005, Víta Nejedlého 951, 500 03 Hradec Králové

účastníci územního řízení dle ust. § 85 odst. 2 písm. b) stavebního zákona (doručuje se veřejnou vyhláškou):

vlastníci sousedních pozemků p. č. 297/1, 278/9, 278/8, 16, 317/5, 37, 39, 38/4, 38/2, 38/3, 42, 44/4, 44/1, 64, 62/1, 317/17, 66/2, 61, 50/7, 48, 66/1, 69, 71, 76/1, 76/9, 76/5, 76/3, 317/13 v k. ú. Česká Metuje a p. č. 52, 37, 36, 35/4, 652, 40, 44/6, 657, 732, 224 v k. ú. Metujka

vlastníci sousedních pozemků a staveb na těchto pozemcích st. p. č. 13, 14/1, 31 a 72 v k. ú. Česká Metuje a st. p. č. 4, 3, 18 a 23 v k. ú. Metujka

Dále se toto územní rozhodnutí doručuje veřejnou vyhláškou všem fyzickým a právnickým osobám, jejichž práva mohou být následně vydaným rozhodnutím dotčena.

dotčené orgány:

Agentura ochrany přírody a krajiny ČR, odd. Správa CHKO Broumovsko, Ledhujská 59, 549 54 Police nad Metují

Městský úřad Náchod, Masarykovo nám. 40, 547 01 Náchod

- odbor životního prostředí
- odbor výstavby a územního plánování
- odbor dopravy a silničního hospodářství

Hasičský záchranný sbor Královéhradeckého kraje, územní odbor Náchod, Náchodská 530, 549 32 Velké Poříčí

Krajská hygienická stanice Královéhradeckého kraje, Územní pracoviště Náchod,

Českoskalická 254, 547 01 Náchod

Policie ČR, Krajské ředitelství Policie Královéhradeckého kraje, Územní odbor, Dopravní inspektorát, 547 45 Náchod

Ministerstvo obrany ČR, sekce ekonomická a majetková, odb. ochrany územních zájmů a řízení programů nemovité infrastruktury, Teplého 1899, 530 02 Pardubice

Doručení veřejnou vyhláškou bude provedeno v souladu s ustanovením § 25 odst. 2 správního řádu tak, že se územní rozhodnutí vyvěsí na úřední desce správního orgánu, který písemnost doručuje (Městského úřadu Police nad Metují), s vyznačením dne vyvěšení a současně se zveřejní způsobem umožňujícím dálkový přístup, jeho součástí je také grafické vyjádření záměru. Podle ustanovení § 25 odst. 3 správního řádu doručující správní orgán zasílá písemnost příslušnému obecnímu úřadu – tj. Obecnímu úřadu Česká Metuje, který je povinen písemnost bezodkladně vyvěsit na svých úředních deskách po dobu nejméně 15 dnů. Dnem vyvěšení je den vyvěšení na úřední desce správního orgánu, který je stavebním úřadem.

PATNÁCTÝM DNEM PO VYVĚŠENÍ SE PÍSEMNOST POVAŽUJE ZA DORUČENOU!

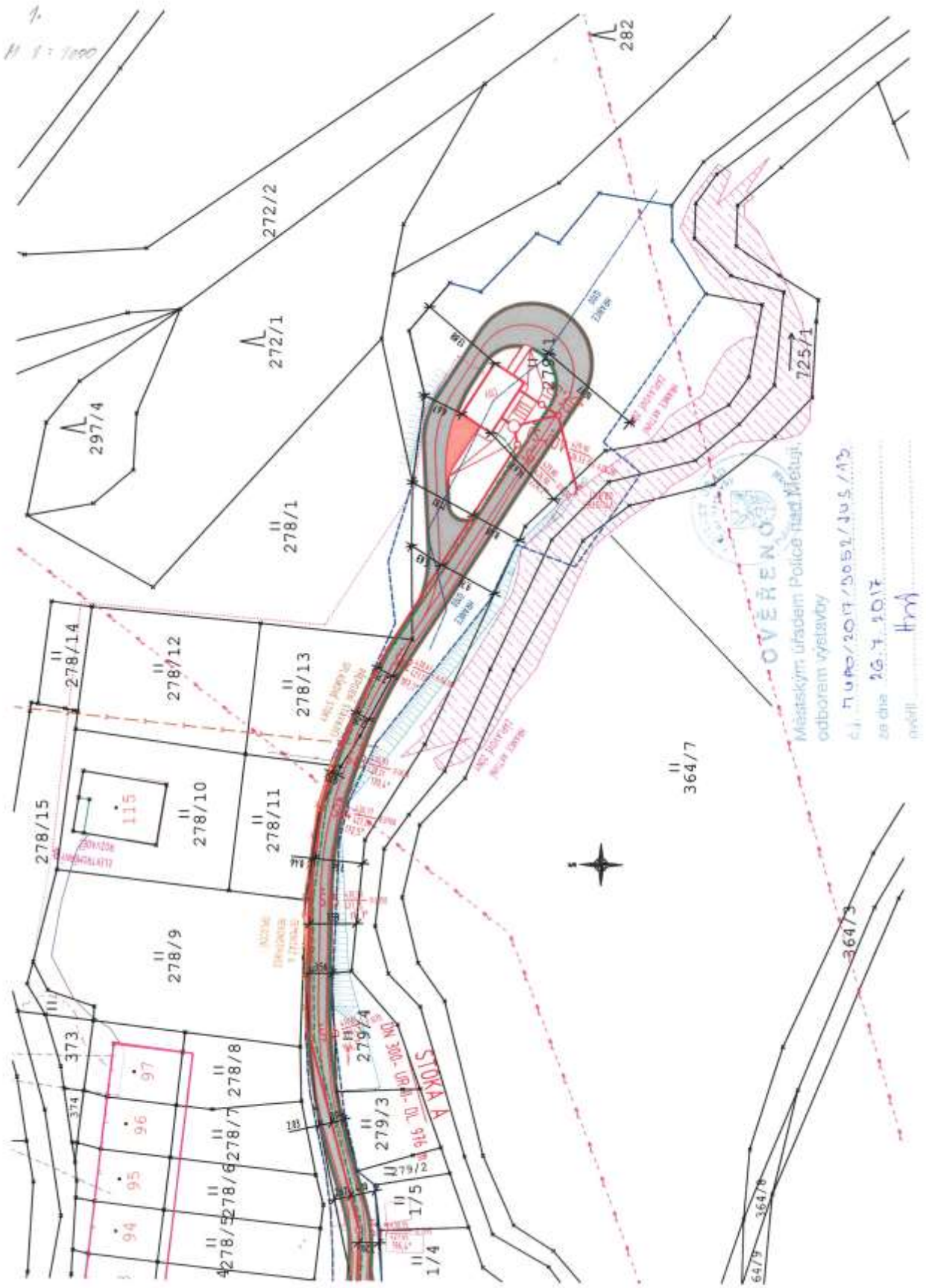
272/2
272/1
297/4
278/1
282
725/1
278/14
278/12
278/13
278/15
278/10
278/11
115
278/9
364/7
373
374
97
96
95
94
278/8
278/7
278/6
278/5
279/4
279/3
279/2
1/5
1/4
STOKA A
364/3
364/6
364/9
OVĚŘENO
Městským úřadem Police nad Metují,
odborem výstavby

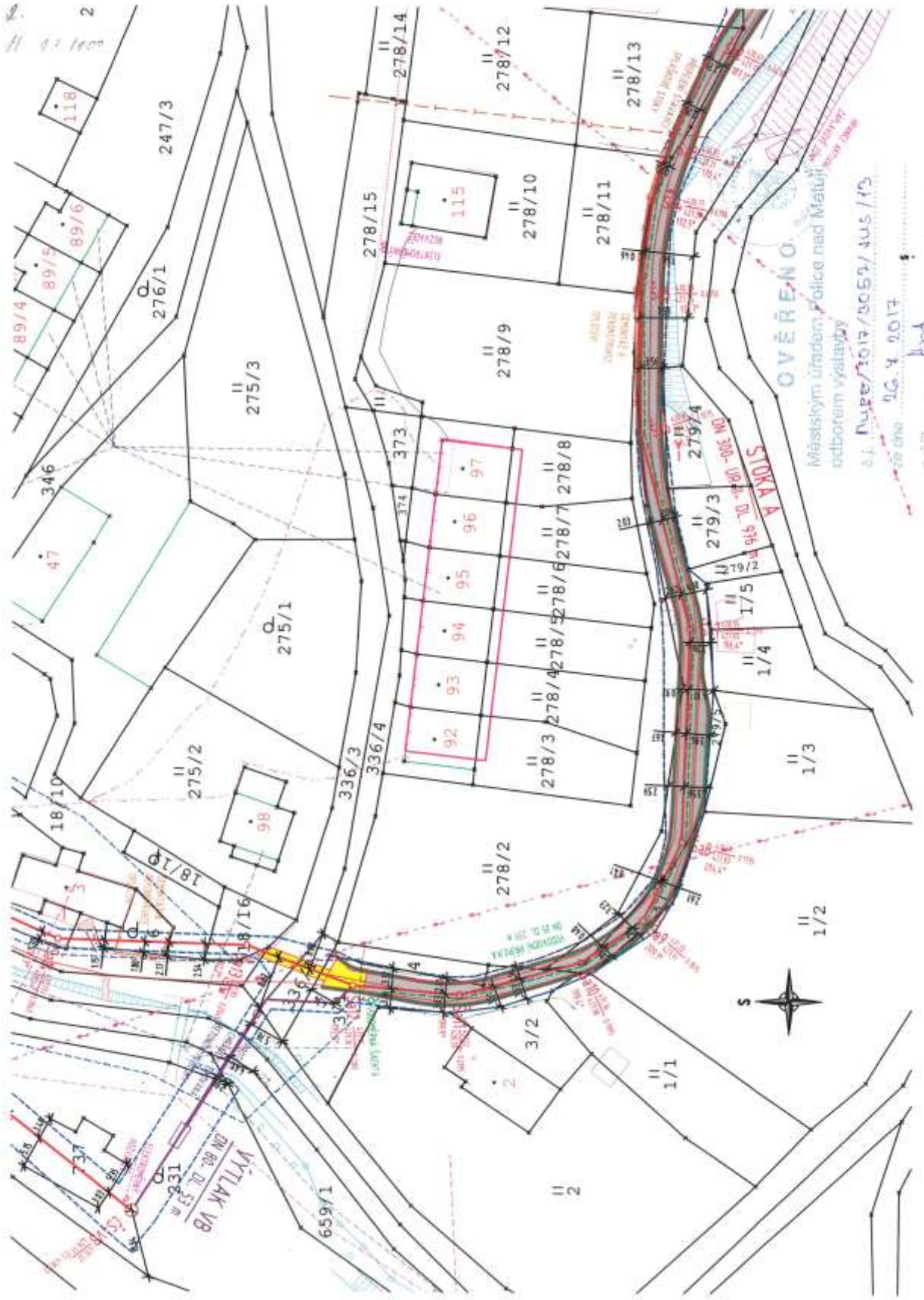
247/3
118
89/4
89/5
89/6
276/1
275/3
346
47
275/1
275/2
18/10
18/1
18/16
98
336/3
336/4
278/15
278/14
278/12
278/13
115
278/10
278/11
278/9
373
374
97
96
95
94
93
92
278/8
278/7
278/6
278/5
278/4
278/3
278/2
279/4
279/3
279/2
1/5
1/4
1/3
1/2
1/1
3/2
2
659/1
231
VYTLAK VB
DN 80; DL 33 m
STOKA A
ODVODNĚNÍ MOSTU
OVĚŘENO
Městským úřadem Police nad Metují
odborem výstavby
č.j. MUPO/2017/3052/JUS/13
26. 4. 2017
S

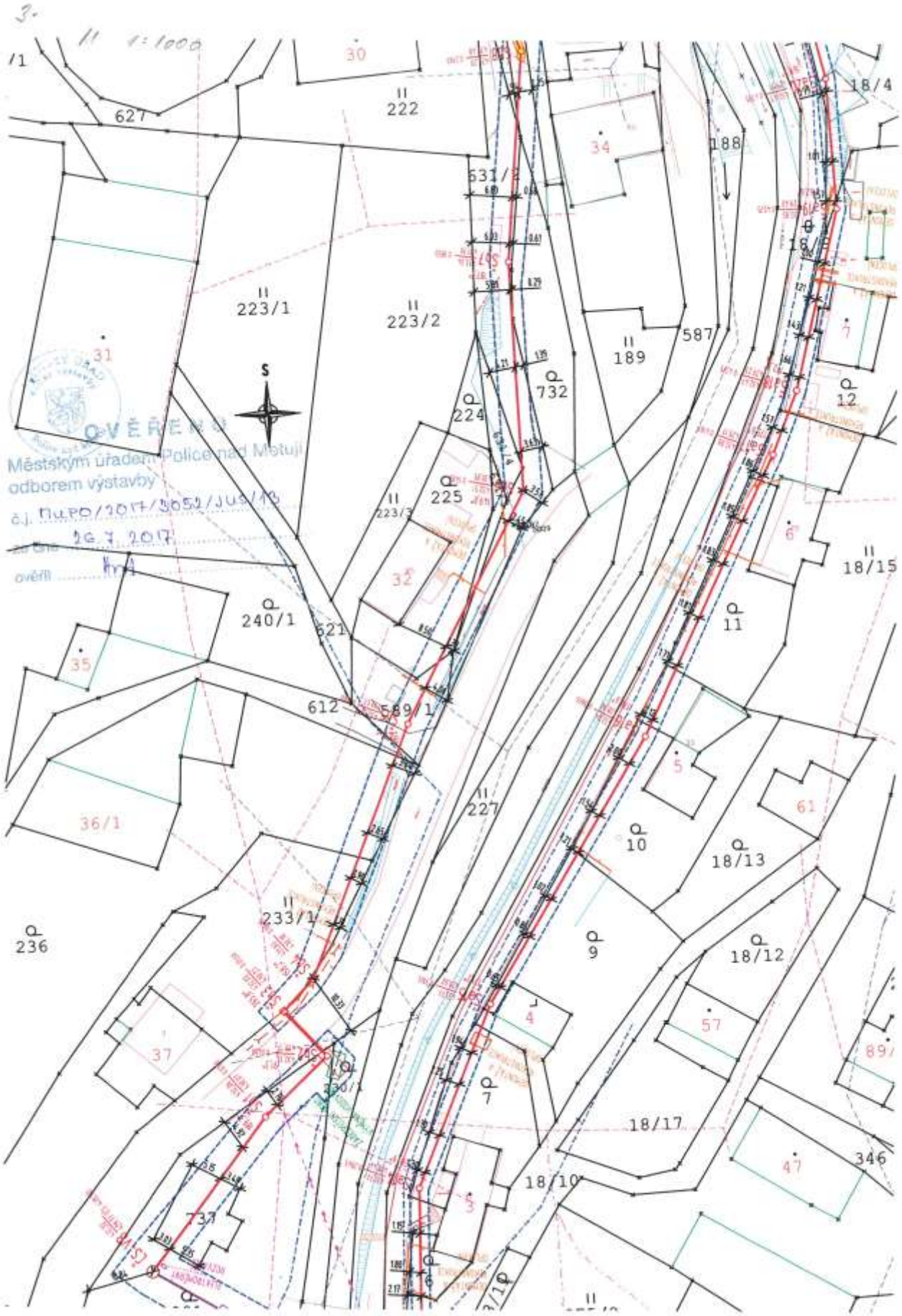
3.
1:1000
1
627
30
222
18/4
34
188
631/2
16/2
223/1
223/2
587
189
31
S
732
224
12
OVĚŘENO
Městským úřadem Police nad Metují
odborem výstavby
č.j. MUPO/2017/3052/JUS/13
26.7.2017
ověřil
225
223/3
6
18/15
32
240/1
621
11
35
612
589/1
5
227
61
36/1
10
18/13
233/1
236
9
18/12
4
57
37
7
18/17
346
47
18/10
737

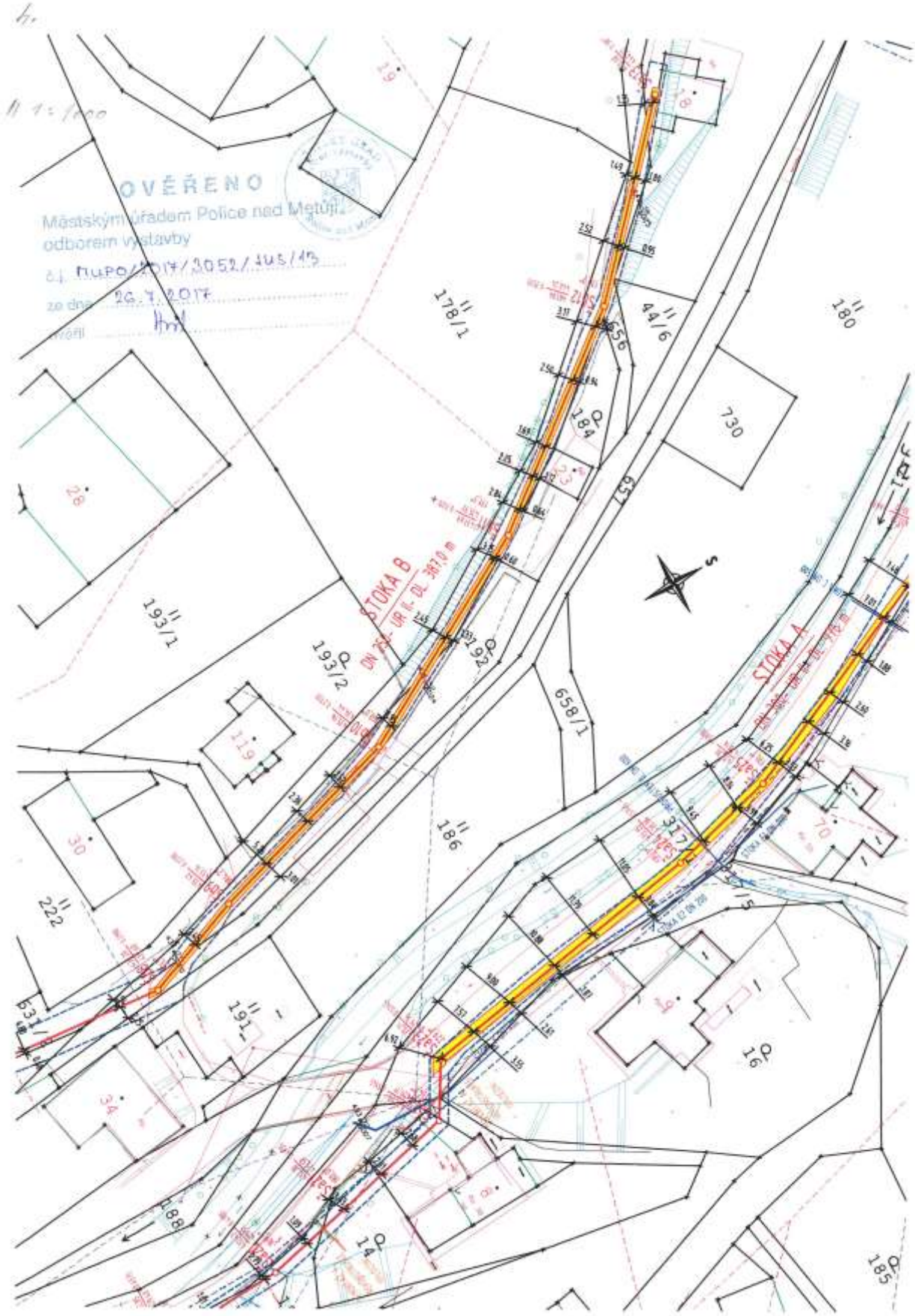
OVĚŘENO
Městským úřadem Police nad Metují
odborem výstavby
26. 7. 2017
178/1
44/6
180
730
184
193/1
193/2
192
658/1
186
222
191
16
14
185
188
119
30
34
28
70
STOKA B
STOKA A

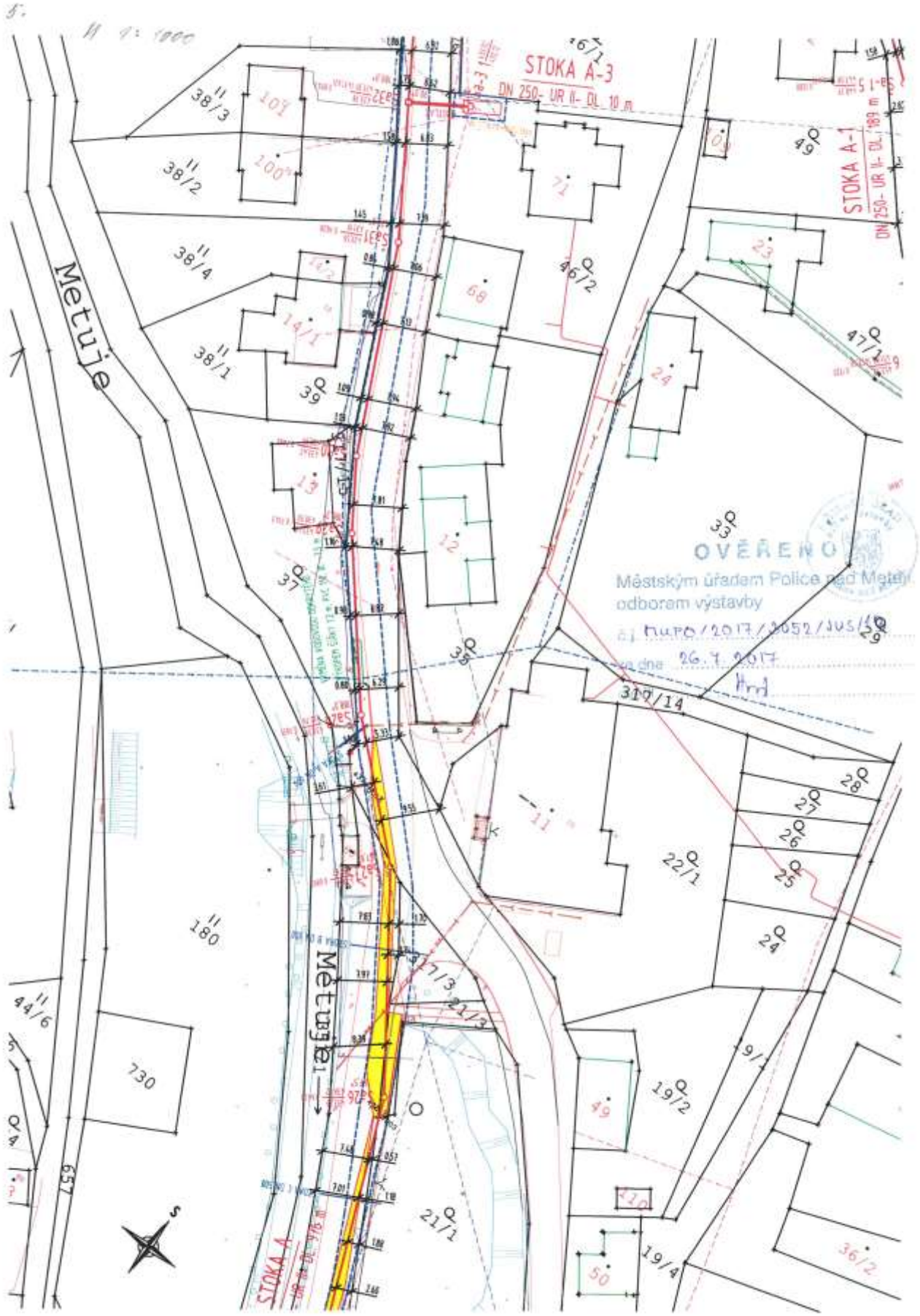
STOKA A-3
DN 250- UR II- DL 10 m
STOKA A-1
DN 250- UR II- DL 189 m
STOKA A
Metuje
Metuje
OVĚŘENO
Městským úřadem Police nad Metují
odborem výstavby
MUPO/2017/3052/JUS/13
26.7.2017
38/3
38/2
38/4
38/1
180
44/6
730
657
22/1
19/2
19/4
21/1
21/3
36/2
312/14

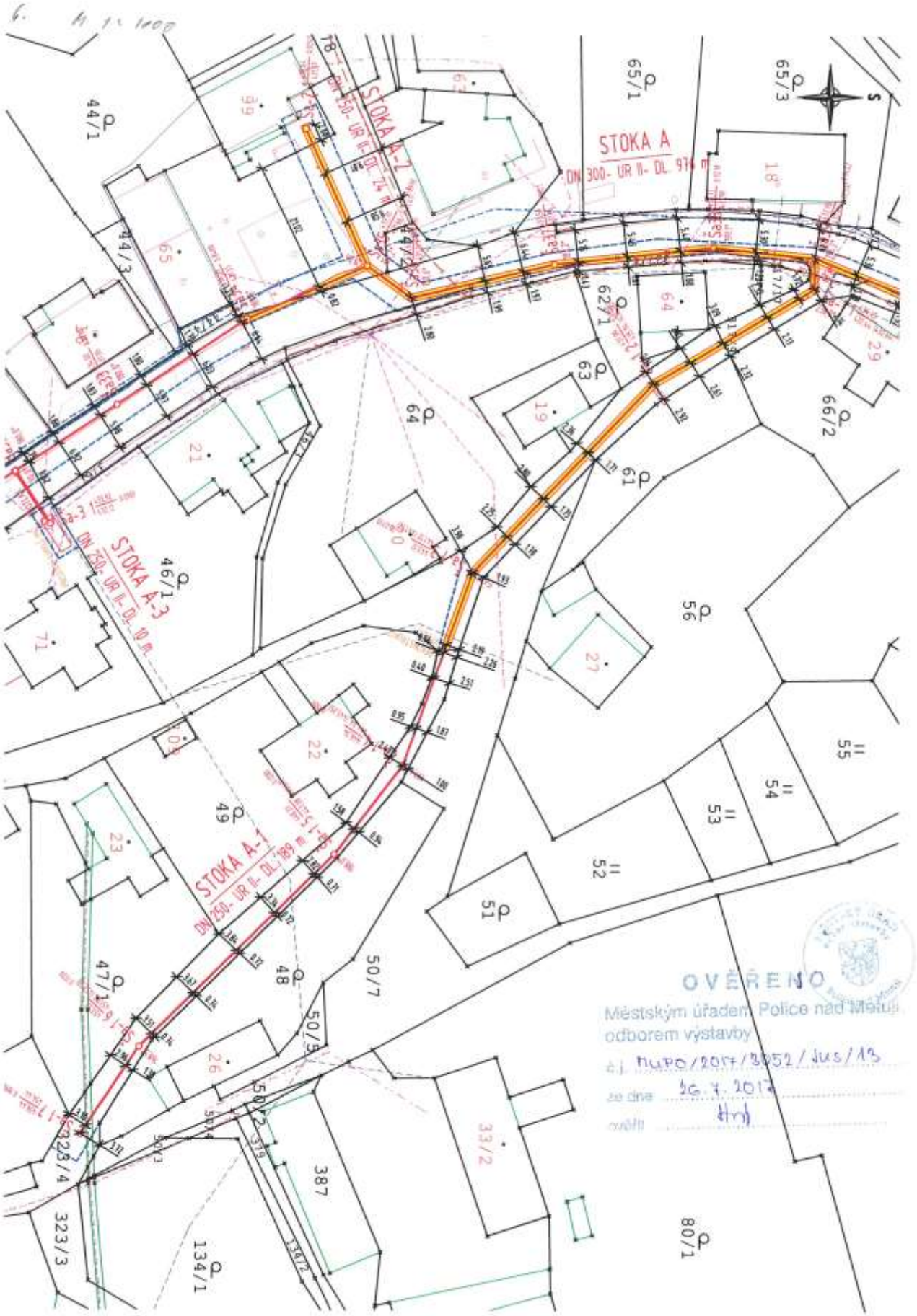
STOKA A
DN 300- UR II- DL 97 m
STOKA A-1
DN 250- UR II- DL 109 m
STOKA A-2
DN 150- UR II- DL 24 m
STOKA A-3
DN 250- UR II- DL 10 m
S
OVĚŘENO
Městským úřadem Police nad Metují
odborem výstavby
č.j. MUPO/2017/3052/JUS/13
ze dne 26. 7. 2017

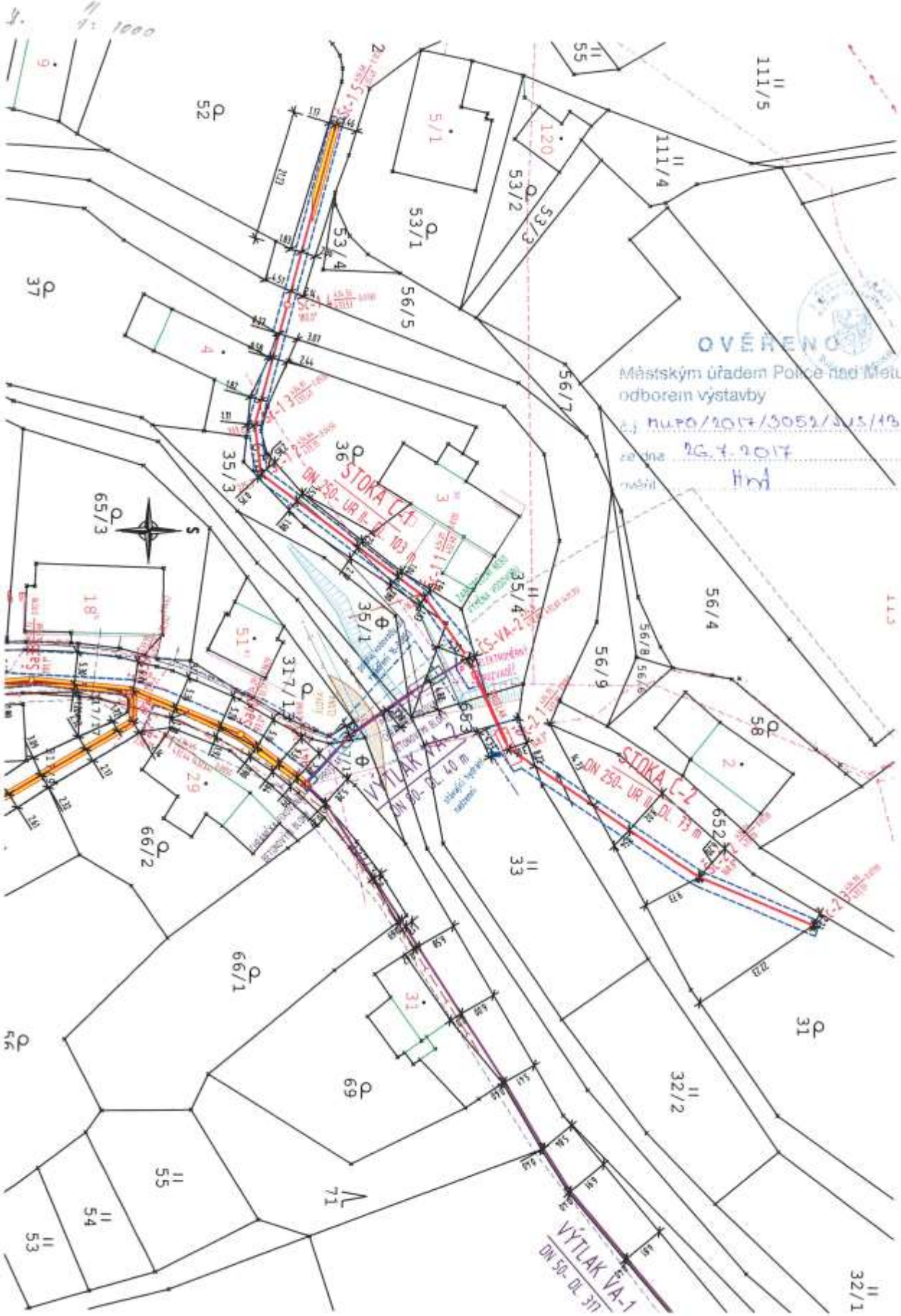
OVĚŘENO
Městským úřadem Police nad Metují
odborem výstavby
č.j. MUPO/2017/3052/JUS/13
ze dne 26.7.2017
podpis
STOKA C-1
DN 250- UR II DL 103 m
STOKA C-1
DN 250- UR II DL 73 m
VÝTLAK VA-2
DN 50- DL 40 m
VÝTLAK VA-1
DN 50- DL 317
CS-VA-2
CS-VA-1
S

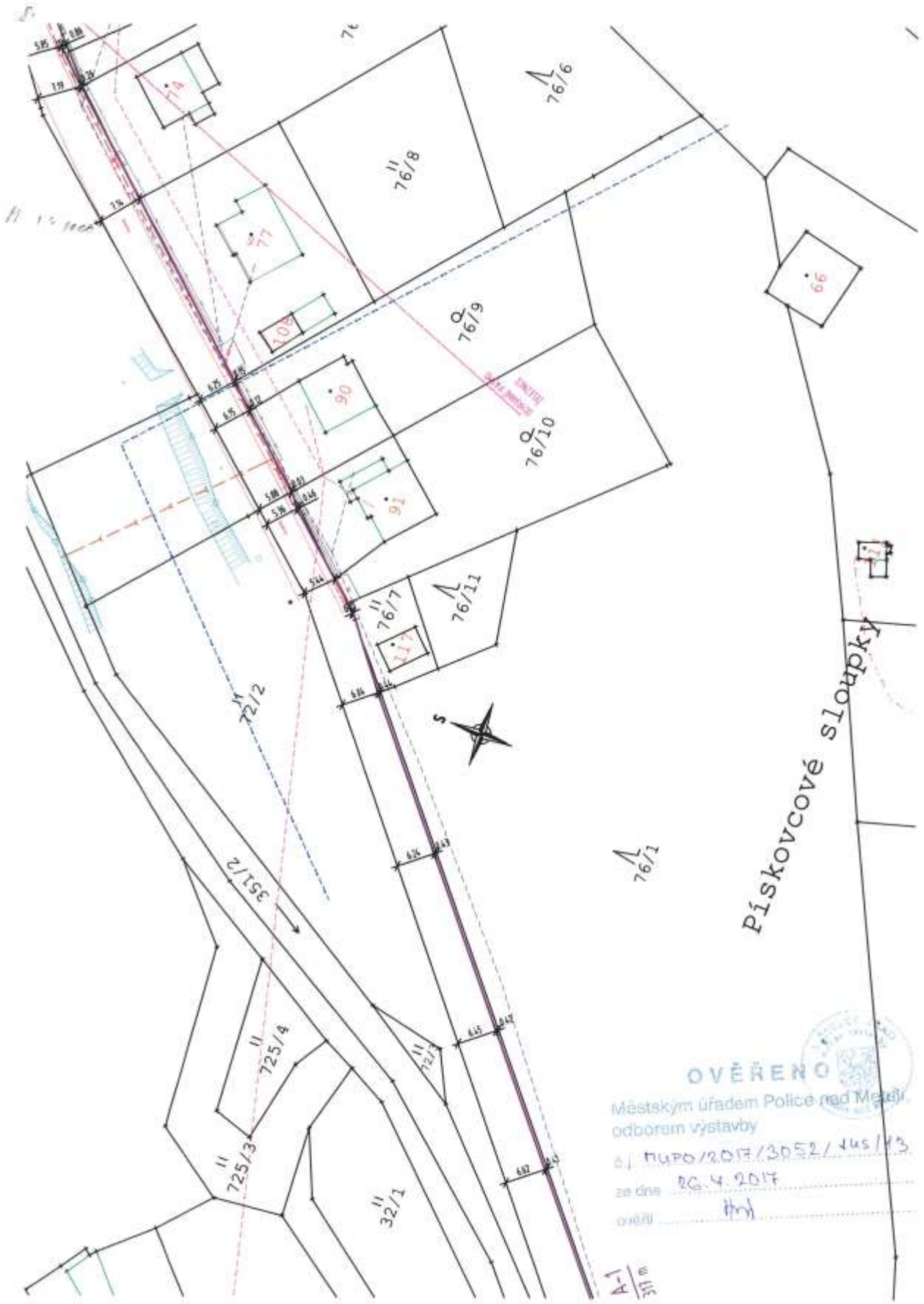
76/6
76/8
76/9
76/10
76/11
76/7
76/1
72/2
351/2
725/4
725/3
32/1
Pískovcové sloupky
OVĚŘENO
Městským úřadem Police nad Metují
odborem výstavby
č.j. MUPO/2017/3052/JUS/13
ze dne 26.4.2017
ověřil